

ОПИСАНИЕ МЕСТОПОЛОЖЕНИЯ ГРАНИЦ

Публичный сервитут объекта «Сооружение: газопровод низкого давления от места врезки в существующий газопровод низкого давления (ПК0), расположенного в с. Луцино до заглушки (ПК1+20.0), расположенной вблизи ж.д. на уч.16-18 в с. Луцино, общей протяженностью 123м», кадастровый номер 50:20:0000000:288978

(наименование объекта, местоположение границ которого описано (далее - объект)

Раздел 1

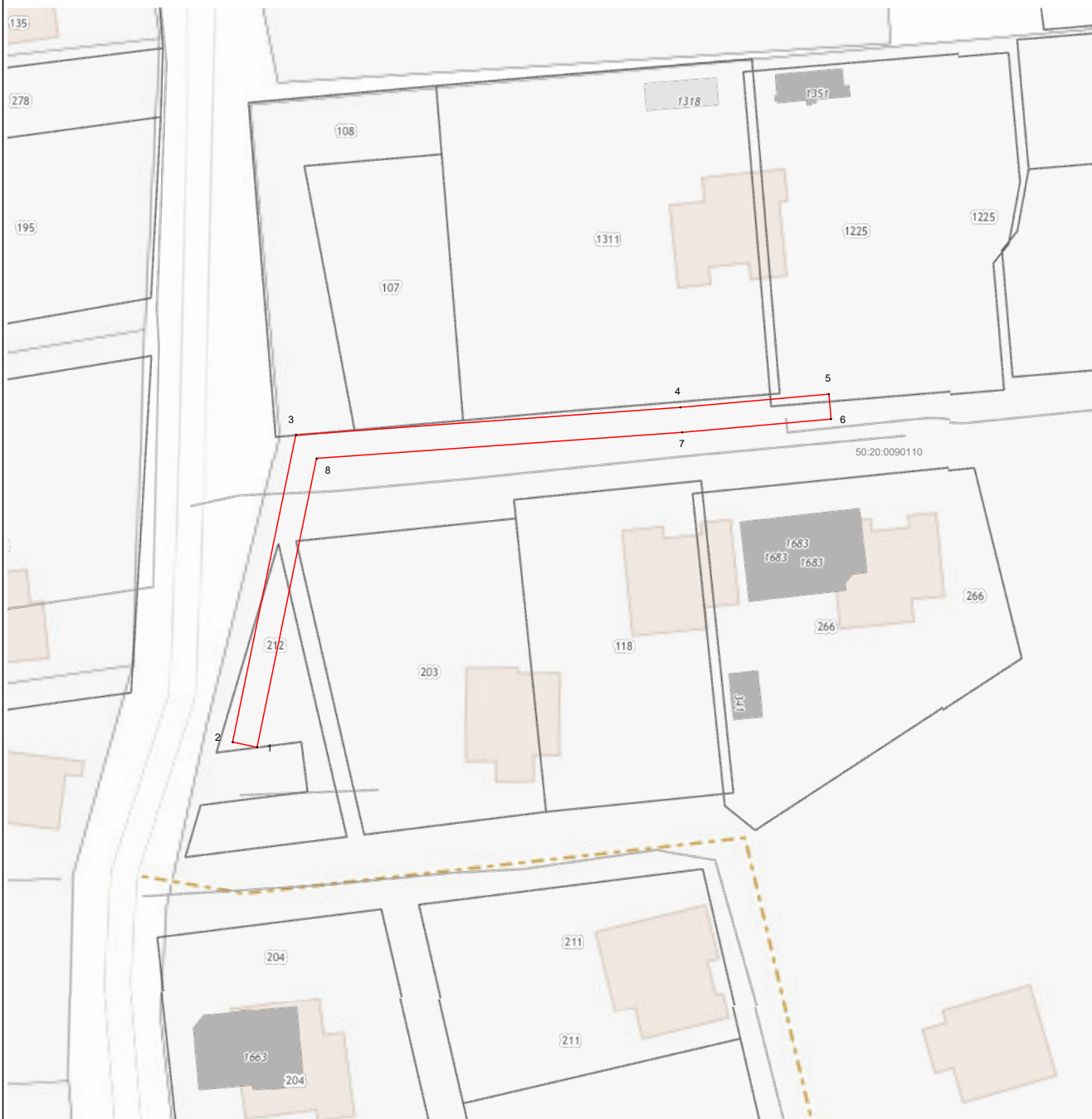
Сведения об объекте		
№ п/п	Характеристики объекта	Описание характеристик
1	2	3
1	Местоположение объекта	Московская область, Одинцовский городской округ, с. Луцино
2	Площадь объекта ± величина погрешности определения площади (Р ± ΔР)	529 м ² ± 8 м ²
3	Иные характеристики объекта	<p>Вид объекта реестра границ: Зона с особыми условиями использования территории</p> <p>Вид объекта по документу: Публичный сервитут объекта «Сооружение: газопровод низкого давления от места врезки в существующий газопровод низкого давления (ПК0), расположенного в с. Луцино до заглушки (ПК1+20.0), расположенной вблизи ж.д. на уч.16-18 в с.Луцино, общей протяженностью 123м», кадастровый номер 50:20:0000000:288978</p> <p>Содержание ограничений использования объектов недвижимости в пределах зоны или территории: Публичный сервитут, для целей размещения линейных объектов системы газоснабжения, их неотъемлемых технологических частей. Срок установления 49 лет.</p> <p>Обладатель публичного сервитута: Акционерное Общество "Мособлгаз". Адрес: Московская обл, г. Одинцово, д. Раздоры, 1-й км Рублево-Успенского шоссе, д. 1, корп. Б. Электронная почта: info@mosoblgaz.ru</p>

Раздел 2

Сведения о местоположении границ объекта





1. Система координат МСК-50, зона 2					
2. Сведения о характерных точках границ объекта					
Обозначение характерных точек границ	Координаты, м		Метод определения координат характерной точки	Средняя квадратическая погрешность положения характерной точки (Mt), м	Описание обозначения точки на местности (при наличии)
	X	Y			
1	2	3	4	5	6
1	464 510,82	2 142 384,81	Аналитический метод	0,10	—
2	464 511,63	2 142 380,89		0,10	
3	464 560,62	2 142 390,99		0,10	
4	464 565,00	2 142 452,27		0,10	
5	464 567,11	2 142 475,94		0,10	
6	464 563,13	2 142 476,30		0,10	
7	464 561,01	2 142 452,60		0,10	
8	464 556,85	2 142 394,30		0,10	
1	464 510,82	2 142 384,81		0,10	
3. Сведения о характерных точках части (частей) границы объекта					
1	2	3	4	5	6
—	—	—	—	—	—

Раздел 4
План границ объекта



Масштаб 1:1 000

Используемые условные знаки и обозначения:

-  7 - характеристическая точка границы зоны
-  - граница зоны
-  - граница кадастрового квартала по сведениям ЕГРН
-  - граница земельного участка по сведениям ЕГРН

Подпись _____



Дата « 17 » марта 20 23 г.

Место для оттиска печати (при наличии) лица, составившего описание местоположения границ объекта