

ОПИСАНИЕ МЕСТОПОЛОЖЕНИЯ ГРАНИЦ

Публичный сервитут объекта «Газопровод низкого давления (распределительный)», кадастровый номер
50:20:0050513:3292

(наименование объекта, местоположение границ которого описано (далее - объект))

Раздел 1

Сведения об объекте

№ п/п	Характеристики объекта	Описание характеристик
1	2	3
1	Местоположение объекта	Московская область, Одинцовский городской округ, с. Ершово
2	Площадь объекта ± величина погрешности определения площади ($P \pm \Delta P$)	294 м ² ± 6 м ²
3	Иные характеристики объекта	Вид объекта реестра границ: Зона с особыми условиями использования территории Вид объекта по документу: Публичный сервитут объекта «Газопровод низкого давления (распределительный)», кадастровый номер 50:20:0050513:3292 Содержание ограничений использования объектов недвижимости в пределах зоны или территории: Публичный сервитут, для целей размещения линейных объектов системы газоснабжения, их неотъемлемых технологических частей. Срок установления 49 лет. Обладатель публичного сервитута: Акционерное Общество "Мособлгаз". Адрес: Московская обл, г. Одинцово, д. Раздоры, 1-й км Рублево-Успенского шоссе, д. 1, корп. Б. Электронная почта: info@mosoblgaz.ru

Раздел 2

Сведения о местоположении границ объекта





1. Система координат МСК-50, зона 2					
2. Сведения о характерных точках границ объекта					
Обозначение характерных точек границ	Координаты, м		Метод определения координат характерной точки	Средняя квадратическая погрешность положения характерной точки (Mt), м	Описание обозначения точки на местности (при наличии)
	X	Y			
1	2	3	4	5	6
1	469 366,32	2 146 722,78	Аналитический метод	0,10	—
2	469 377,05	2 146 699,65		0,10	
3	469 380,24	2 146 692,67		0,10	
4	469 387,93	2 146 677,18		0,10	
5	469 393,80	2 146 665,44		0,10	
6	469 398,56	2 146 656,68		0,10	
7	469 402,07	2 146 658,59		0,10	
8	469 397,35	2 146 667,29		0,10	
9	469 391,51	2 146 678,96		0,10	
10	469 383,85	2 146 694,39		0,10	
11	469 380,69	2 146 701,33		0,10	
12	469 369,95	2 146 724,46		0,10	
1	469 366,32	2 146 722,78		0,10	
3. Сведения о характерных точках части (частей) границы объекта					
1	2	3	4	5	6
—	—	—	—	—	—

Раздел 4
План границ объекта



Масштаб 1:1 000

Используемые условные знаки и обозначения:

-  7 - характерная точка границы зоны
-  - граница зоны
-  - граница кадастрового квартала по сведениям ЕГРН
-  - граница земельного участка по сведениям ЕГРН

Подпись _____



Дата « 16 » марта 20 23 г.

Место для оттиска печати (при наличии) лица, составившего описание местоположения границ объекта