

ОПИСАНИЕ МЕСТОПОЛОЖЕНИЯ ГРАНИЦ

Публичный сервитут объекта «Газопровод низкого давления», кадастровый номер 50:20:0070102:153

(наименование объекта, местоположение границ которого описано (далее - объект))

Раздел 1

Сведения об объекте

| № п/п | Характеристики объекта | Описание характеристик |
|-------|---|---|
| 1 | 2 | 3 |
| 1 | Местоположение объекта | Московская область, Одинцовский городской округ, с. Юдино |
| 2 | Площадь объекта ± величина погрешности определения площади ($P \pm \Delta P$) | 221 м ² ± 5 м ² |
| 3 | Иные характеристики объекта | Вид объекта реестра границ: Зона с особыми условиями использования территории Вид объекта по документу: Публичный сервитут объекта «Газопровод низкого давления», кадастровый номер 50:20:0070102:153 Содержание ограничений использования объектов недвижимости в пределах зоны или территории: Публичный сервитут, для целей размещения линейных объектов системы газоснабжения, их неотъемлемых технологических частей. Срок установления 49 лет. Обладатель публичного сервитута: Акционерное Общество "Мособлгаз". Адрес: Московская обл, г. Одинцово, д. Раздоры, 1-й км Рублево-Успенского шоссе, д. 1, корп. Б. Электронная почта: info@mosoblgaz.ru |

Раздел 2

Сведения о местоположении границ объекта

1. Система координат МСК-50, зона 2

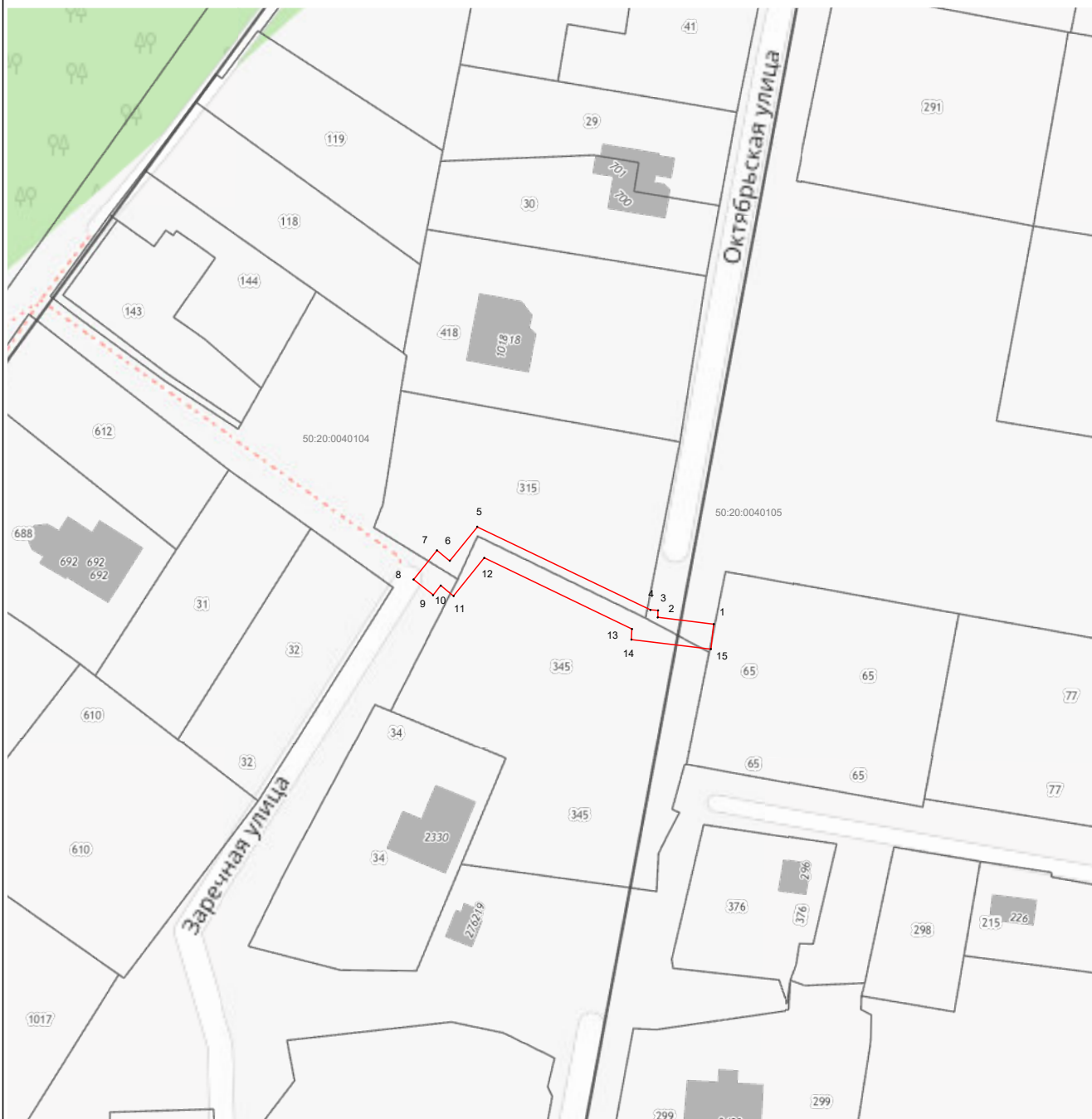
2. Сведения о характерных точках границ объекта

| Обозначение характерных точек границ | Координаты, м | | Метод определения координат характерной точки | Средняя квадратическая погрешность положения характерной точки (Mt), м | Описание обозначения точки на местности (при наличии) |
|---|---------------|--------------|---|---|--|
| | X | Y | | | |
| 1 | 2 | 3 | 4 | 5 | 6 |
| 1 | 459 962,56 | 2 168 302,25 | Аналитический метод | 0,10 | — |
| 2 | 459 963,62 | 2 168 293,31 | | 0,10 | |
| 3 | 459 964,75 | 2 168 293,37 | | 0,10 | |
| 4 | 459 964,81 | 2 168 292,14 | | 0,10 | |
| 5 | 459 978,08 | 2 168 264,53 | | 0,10 | |
| 6 | 459 972,67 | 2 168 260,16 | | 0,10 | |
| 7 | 459 974,32 | 2 168 258,11 | | 0,10 | |
| 8 | 459 969,68 | 2 168 254,36 | | 0,10 | |
| 9 | 459 967,17 | 2 168 257,48 | | 0,10 | |
| 10 | 459 968,70 | 2 168 258,71 | | 0,10 | |
| 11 | 459 967,04 | 2 168 260,76 | | 0,10 | |
| 12 | 459 973,10 | 2 168 265,65 | | 0,10 | |
| 13 | 459 961,78 | 2 168 289,21 | | 0,10 | |
| 14 | 459 960,09 | 2 168 289,12 | | 0,10 | |
| 15 | 459 958,58 | 2 168 301,78 | | 0,10 | |
| 1 | 459 962,56 | 2 168 302,25 | 0,10 | | |

3. Сведения о характерных точках части (частей) границы объекта





| 1 | 2 | 3 | 4 | 5 | 6 |
|---|---|---|---|---|---|
| — | — | — | — | — | — |

Раздел 4
План границ объекта



Масштаб 1:1 000

Используемые условные знаки и обозначения:

-  7 - характерная точка границы зоны
-  - граница зоны
-  - граница кадастрового квартала по сведениям ЕГРН
-  - граница земельного участка по сведениям ЕГРН

Подпись _____



Дата « 16 » марта 20 23 г.

Место для оттиска печати (при наличии) лица, составившего описание местоположения границ объекта