

ОПИСАНИЕ МЕСТОПОЛОЖЕНИЯ ГРАНИЦ

Публичный сервитут в целях размещения газопровода низкого давления
Догазификация населенного пункта – д. Ямщина. Распределительный газопровод
низкого давления $P < 0,005$ МПа с газопроводами-вводами
(наименование объекта, местоположение границ которого описано (далее - объект))

Раздел 1 **Сведения об объекте**

| № п/п | Характеристики объекта | Описание характеристик |
|------------------|-------------------------------------------------------------------------------------------------------------------|----------------------------------------------------------------------------------------------------------------------------------------------------------------|
| 1 | 2 | 3 |
| 1. | Местоположение объекта землеустройства | Московская область, Одинцовский район, городское поселение Большие Вяземы, д. Ямщина, вл. 2, кадастровый квартал 50:20:0041411, и участок с №50:20:0041411:101 |
| 2. | Площадь объекта землеустройства ± величина погрешности определения площади ($P \pm \Delta P$) | $92 \text{ м}^2 \pm 3 \text{ м}^2$ |
| 3. | Иные характеристики объекта землеустройства | — |

Раздел 2**Сведения о местоположении границ объекта****1. Система координат МСК-50, зона 2****2. Сведения о характерных точках границ объекта**

| Обозначение характерных точек границ | Координаты, м | | Метод определения координат характерной точки | Средняя квадратическая погрешность положения характерной точки (Mt), м | Описание обозначения точки на местности (при наличии) |
|--------------------------------------------|---------------|------------|-----------------------------------------------------|---------------------------------------------------------------------------------------|-------------------------------------------------------------------|
| | X | Y | | | |
| 1 | 2 | 3 | 4 | 5 | 6 |
| 1 | 457804.47 | 2157690.20 | Аналитический метод | 0,10 | — |
| 2 | 457799.52 | 2157719.42 | Аналитический метод | 0,10 | — |
| 3 | 457796.37 | 2157719.20 | Аналитический метод | 0,10 | — |
| 4 | 457796.57 | 2157716.33 | Аналитический метод | 0,10 | — |
| 5 | 457799.00 | 2157704.03 | Аналитический метод | 0,10 | — |
| 6 | 457801.74 | 2157689.68 | Аналитический метод | 0,10 | — |
| 1 | 457804.47 | 2157690.20 | Аналитический метод | 0,10 | — |

3. Сведения о характерных точках части (частей) границы объекта

| | | | | | |
|----------|----------|----------|----------|----------|----------|
| 1 | 2 | 3 | 4 | 5 | 6 |
| — | — | — | — | — | — |

Раздел 3**Сведения о местоположении измененных (уточненных) границ объекта****1. Система координат МСК-50, зона 2****2. Сведения о характерных точках границ объекта**

| Обозначение характерных точек границ | Существующие координаты, м | | Измененные (уточненные) координаты, м | | Метод определения координат характерной точки | Средняя квадратическая погрешность положения характерной точки (Mt), м | Описание обозначения точки на местности (при наличии) |
|-----------------------------------------------|-------------------------------|----------|---------------------------------------------|----------|-----------------------------------------------------------|---------------------------------------------------------------------------------------|----------------------------------------------------------------------|
| | X | Y | X | Y | | | |
| 1 | 2 | 3 | 4 | 5 | 6 | 7 | 8 |
| — | — | — | — | — | | — | — |

3. Сведения о характерных точках части (частей) границы объекта

| | | | | | | | |
|----------|----------|----------|----------|----------|----------|----------|----------|
| 1 | 2 | 3 | 4 | 5 | 6 | 7 | 8 |
| — | — | — | — | — | — | — | — |







Раздел 4

План границ объекта



Используемые условные знаки и обозначения:

Масштаб 1:1 000

-  - Граница населенного пункта
-  - Существующие земельные участки по сведениям ЕГРН
-  - Границы публичного сервитута
-  - Характерные точки границ публичного сервитута
-  - Проектное местоположение инженерного сооружения
- 50:20:0041411:101 - Кадастровый номер земельного участка
- 50:20:0041411 - Обозначение кадастрового квартала
-  50:20-6.567 - Обозначение территориальной зоны

Подпись _____ Д.В. Коноченко Дата «13» февраля 2023 г.

Место для оттиска печати (при наличии) лица, составившего описание местоположения границ объекта