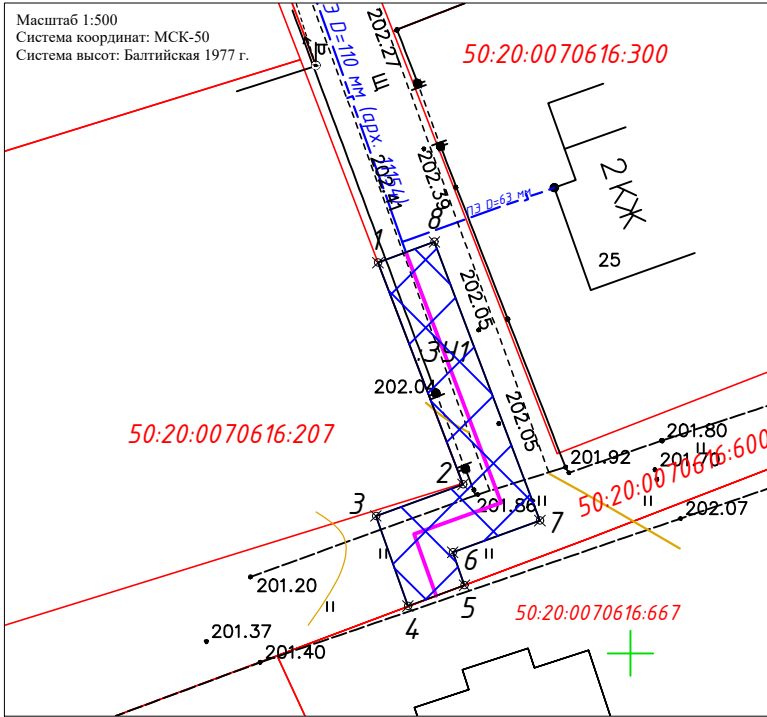


Схема границ действия сервитута на кадастровом плане территории в границах земельного участка с кадастровым номером 50:20:0070616:600 для строительства объекта «Газопровод низкого давления $P \leq 5$ кПа по адресу: Московская область, Одинцовский городской округ, п.НИИ Радио до границ уч.ЗД»




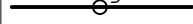


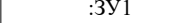

Вид, номер и дата государственной регистрации права: на участок 50:20:0070616:600: собственность, что подтверждается рег.записью от 17 января 2014 № 50-50-66/129/2013-399

Расположение: Московская область, Одинцовский район, пос. НИИ Радио, ДСК "Радио"

Площадь арендуемой части земельного участка: 111 кв.м.



Условные обозначения:

-  граница кадастрового квартала
-  граница земельного участка по сведениям ГКН
-  проектируемый газопровод
-  обозначение характерной точки земельного участка
-  обозначение кадастрового квартала
-  номер кадастрового земельного участка
-  обозначение образуемого земельного участка
-  испрашиваемый земельный участок

Каталог координат
МСК-50

№ п/п	Имя точки	X, м	Y, м	Дирекцион. угол	S, м
:3У1					
1	1	449275,82	2157283,3		
2	2	449261,17	2157288,91	159° 1,7'	15,69
3	3	449259,08	2157283,16	250° 3,1'	6,13
4	4	449253,12	2157285,28	160° 23,5'	6,32
5	5	449254,5	2157289,02	69° 48,4'	3,99
6	6	449256,68	2157288,24	340° 18,6'	2,31
7	7	449258,78	2157294	70° 0,2'	6,13
8	8	449277,2	2157287,03	339° 15,7'	19,7
1	1	449275,82	2157283,3	249° 47,1'	3,98



Исполнитель _____ А.А. Дроздов



Заявитель _____ Е.С. Андрющенко