

Приложение № 1
к распоряжению
Федерального дорожного агентства
от «__» _____ 2023 г. № ____

Схема расположения границ публичного сервитута

ОПИСАНИЕ МЕСТОПОЛОЖЕНИЯ ГРАНИЦ
Зона публичного сервитута

Сведения об объекте		
№ п/п		Описание характеристик
1	2	3
1	Местоположение объекта	Московская область, Одинцовский район, д. Малые Вяземы, уч. 20
2	Площадь объекта + величина погрешности определения площади (P ± ΔP)	78 м ² ± 3 м ²
3	Иные характеристики объекта	Вид объекта реестра границ: Зона с особыми условиями использования территории

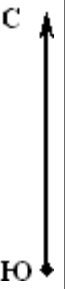
ОПИСАНИЕ МЕСТОПОЛОЖЕНИЯ ГРАНИЦ

Зона публичного сервитута

Сведения о местоположении границ объекта





1. Система координат МСК-50, зона 2					
2. Сведения о характерных точках границ объекта					
Обозначение характерных точек границ	Координаты, м		Метод определения координат характерной точки	Средняя квадратическая погрешность положения характерной точки (Mt), м	Описание обозначения точки на местности (при наличии)
	X	Y			
1	2	3	4	5	6
1	455 545,32	2 157 667,22	Аналитический метод	0,1	—
2	455 544,98	2 157 673,21		0,1	
3	455 531,98	2 157 673,35		0,1	
4	455 532,26	2 157 667,37		0,1	
1	455 545,32	2 157 667,22		0,1	
1	455 545,32	2 157 667,22		0,1	
3. Сведения о характерных точках части (частей) границы объекта					
1	2	3	4	5	6
—	—	—	—	—	—

Раздел 4
План границ объекта



Масштаб 1:900

Используемые условные знаки и обозначения:

-  7 - Существующая точка, имеющиеся в ГКН сведения о которой позволяют однозначно определить ее местоположение
-  - Существующая часть границы, имеющиеся в ГКН сведения о которой достаточны для определения ее местоположения
-  - Вновь образованная часть границы, сведения о которой достаточны для определения ее местоположения
-  - Граница кадастрового квартала
- 50:28:0110156 - Кадастровый номер квартала
- 36:25:6945001:1 - Кадастровый номер земельного участка