

Приложение № 1
к распоряжению
Федерального дорожного агентства
от «___» _____ 2023 г. № _____

Схема расположения границ публичного сервитута

ОПИСАНИЕ МЕСТОПОЛОЖЕНИЯ ГРАНИЦ
Зона публичного сервитута

(наименование объекта, местоположение границ которого описано (далее - объект))

Сведения об объекте		
№ п/п	Характеристики объекта	Описание характеристик
1	2	3
1	Местоположение объекта	143022, Московская область, Одинцово г, Малые Вяземы д
2	Площадь объекта ± величина погрешности определения площади ($P \pm \Delta P$)	248 м ² ± 6 м ²
3	Иные характеристики объекта	Вид объекта реестра границ: Зона с особыми условиями использования территории

ОПИСАНИЕ МЕСТОПОЛОЖЕНИЯ ГРАНИЦ

Зона публичного сервитута

Сведения о местоположении границ объекта





1. Система координат <u>МСК-50, зона 2</u>					
2. Сведения о характерных точках границ объекта					
Обозначение характерных точек границ	Координаты, м		Метод определения координат характерной точки	Средняя квадратическая погрешность положения характерной точки (M _t), м	Описание обозначения точки на местности (при наличии)
	X	Y			
1	2	3	4	5	6
4	455 542,86	2 157 492,57	Аналитический метод	0,10	—
1	455 553,23	2 157 493,35		0,10	
2	455 552,09	2 157 517,50		0,10	
3	455 542,03	2 157 516,75		0,10	
4	455 542,86	2 157 492,57		0,10	
3. Сведения о характерных точках части (частей) границы объекта					
1	2	3	4	5	6
—	—	—	—	—	—

Раздел 4
План границ объекта



Масштаб 1:700

Используемые условные знаки и обозначения:

-  7 - Существующая точка, имеющиеся в ГКН сведения о которой позволяют однозначно определить ее местоположение
-  - Существующая часть границы, имеющиеся в ГКН сведения о которой достаточны для определения ее местоположения
-  - Вновь образованная часть границы, сведения о которой достаточны для определения ее местоположения
-  - Граница кадастрового квартала
- 50:28:0110156 - Кадастровый номер квартала
- 36:25:6945001:1 - Кадастровый номер земельного участка