



**АДМИНИСТРАЦИЯ
ОДИНЦОВСКОГО ГОРОДСКОГО ОКРУГА
МОСКОВСКОЙ ОБЛАСТИ**

**ПОСТАНОВЛЕНИЕ
от 03.05.2023 № 2670**

об установлении публичного сервитута в порядке главы V.7. Земельного кодекса Российской Федерации по адресу (местоположение): Московская область, Одинцовский городской округ, с. Лайково в пользу Акционерного общества "Мособлгаз" в целях размещения линейного объекта "Распределительный газопровод низкого давления $P \leq 5,0$ КПа, расположенный по адресу: Московская область, Одинцовский городской округ, с. Лайково. Догазификация населенного пункта - села Лайково"

В соответствии с Земельным кодексом Российской Федерации, Федеральным законом от 06.10.2003 № 131-ФЗ «Об общих принципах организации местного самоуправления в Российской Федерации», Законом Московской области № 23/96-ОЗ «О регулировании земельных отношений в Московской области», руководствуясь Уставом Одинцовского городского округа Московской области, учитывая ходатайство Акционерного общества "Мособлгаз" (ИНН 5032292612, ОГРН 1175024034734) от 03.04.2023 № P001-0048198848-70332855,

ПОСТАНОВЛЯЮ:

1. Установить публичный сервитут на срок 588 месяцев в отношении части земельного участка с К№ 50:20:0040306:287, в пользу Акционерного общества "Мособлгаз", в целях размещения линейного объекта "Распределительный газопровод низкого давления $P \leq 5,0$ КПа, расположенный по адресу: Московская область, Одинцовский городской округ, с. Лайково. Догазификация населенного пункта - села Лайково", в границах в соответствии с приложением к настоящему Постановлению.

Срок, в течение которого использование части земельного участка, указанного в абзаце 1 пункта 1 настоящего постановления и (или) расположенных на нем объектов недвижимого имущества в соответствии с разрешенным использованием будет невозможно или существенно затруднено (при возникновении таких обстоятельств) в связи с осуществлением сервитута: 11 месяцев для строительства.

Порядок установления зон с особыми условиями использования территорий и содержание ограничений прав на земельные участки в границах таких зон, в целях размещения газораспределительных сетей определен Постановлением Правительства Российской Федерации от 20.11.2000 № 878 «Об утверждении Правил охраны газораспределительных сетей».

Акционерное общество «Мособлгаз»: - обязано привести часть земельного участка, указанного в абзаце 1 пункта 1 настоящего постановления в состояние, пригодное для использования в соответствии с видом разрешенного использования, в срок не позднее чем 3 месяца после завершения деятельности, для осуществления которой установлен публичный сервитут; - направить в Администрацию Одинцовского городского округа Московской области подготовленные в соответствии с Приложением к настоящему Постановлению сведения о границах публичного сервитута в электронном виде в формате XML в течении трех рабочих дней с момента принятия настоящего Постановления.

2. Администрации в течение 5 рабочих дней направить копию настоящего Постановления в Управление Федеральной службы государственной регистрации, кадастра и картографии по Московской области для внесения сведений об установлении публичного сервитута в отношении земельного участка, указанного в пункте 1 настоящего Постановления, в Единый государственный реестр недвижимости.

3. Администрации в течение 5 рабочих дней разместить настоящее Постановление на официальном информационном сайте администрации - <http://www.odin.ru> в информационно-телекоммуникационной сети «Интернет».

4. Комитету по управлению муниципальным имуществом Администрации Одинцовского городского округа Московской области в течение 5 рабочих дней направить владельцу публичного сервитута копию настоящего Постановления, сведения о лицах, являющихся правообладателями земельных участков, сведения о лицах, подавших заявления об учете их прав (обременений прав) на земельные участки, способах связи с ними, копии документов, подтверждающих права указанных лиц на земельные участки.

5. Контроль за выполнением настоящего Постановления возложить на заместителя Главы Администрации – начальника Управления правового обеспечения Администрации Одинцовского городского округа Тесля А.А.

Исполняющий
обязанности Главы
Одинцовского городского
округа



М.А. Пайсов

ГРАФИЧЕСКОЕ ОПИСАНИЕ
местоположения границ населенных пунктов, территориальных
зон, особо охраняемых природных территорий, зон с особыми
условиями использования территории

Публичный сервитут объекта "Распределительный газопровод низкого давления $P \leq 5,0$ КПа, расположенный по адресу: Московская область, Одинцовский городской округ, с. Лайково. Догазификация с. Лайково, Одинцовский городской округ, Московская область"

(наименование объекта, местоположение границ которого описано (далее - объект))

Раздел 1

Сведения об объекте		
№ п/п	Характеристики объекта	Описание характеристик
1	2	3
1	Местоположение объекта	Московская область, Одинцовский г.о., Лайково с
2	Площадь объекта \pm величина погрешности определения площади ($P \pm \Delta P$)	$383 \text{ м}^2 \pm 7 \text{ м}^2$
3	Иные характеристики объекта	Вид объекта реестра границ: Зона с особыми условиями использования территории Вид объекта по документу: Публичный сервитут объекта "Распределительный газопровод низкого давления $P \leq 5,0$ КПа, расположенный по адресу: Московская область, Одинцовский городской округ, с. Лайково. Догазификация с. Лайково, Одинцовский городской округ, Московская область" Содержание ограничений использования объектов недвижимости в пределах зоны или территории: Публичный сервитут для целей размещения линейных объектов системы газоснабжения, их неотъемлемых технологических частей в пользу АО "Мособлгаз", почтовый адрес: 143082, Московская область, Одинцовский г.о., д. Раздоры, 1-й км Рублево-Успенского шоссе, д. 1, корп.Б, адрес электронной почты: severo-zapad@mosoblgaz.ru. Срок установления 588 месяцев.

Раздел 2

Сведения о местоположении границ объекта

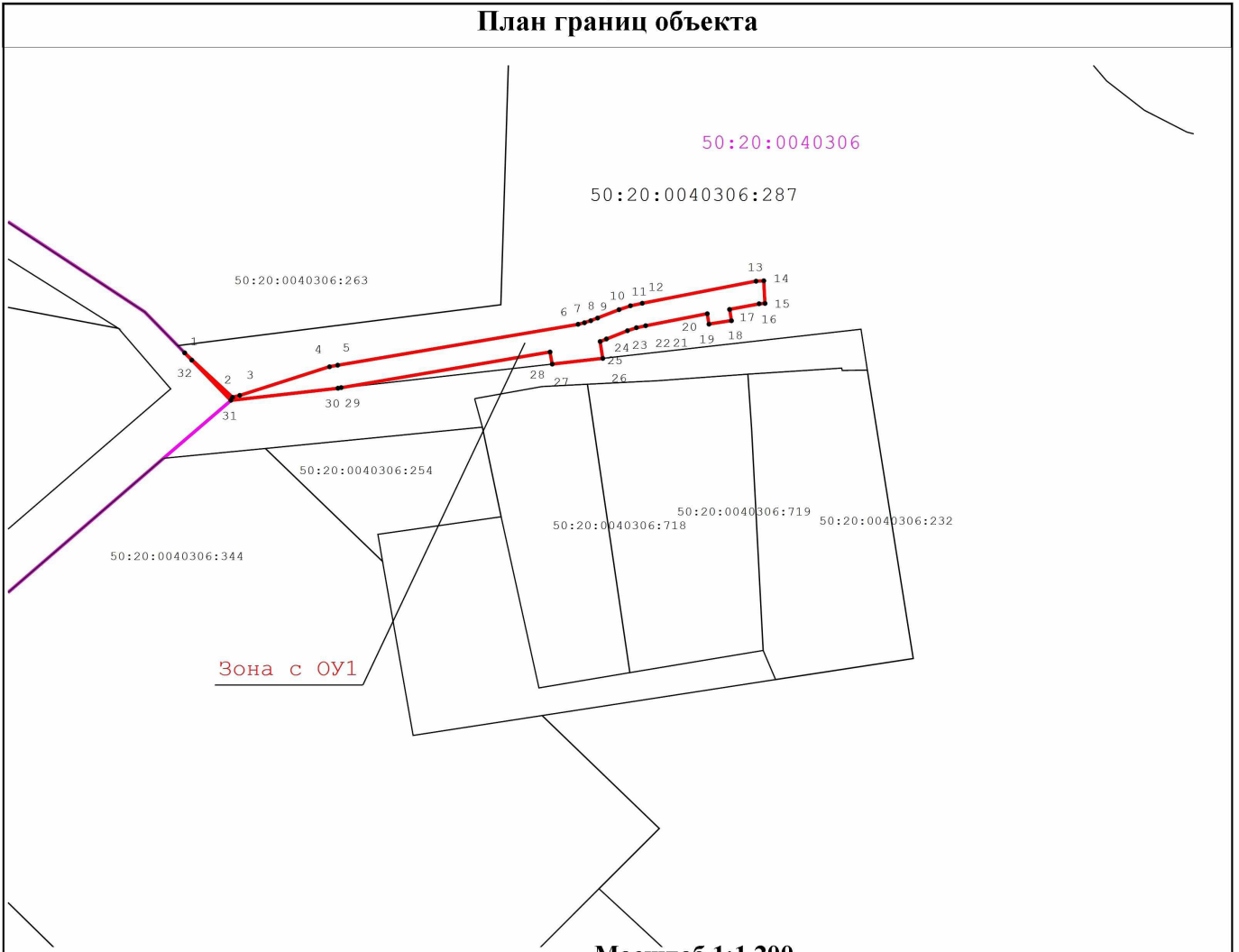
1. Система координат МСК-50, зона 2					
2. Сведения о характерных точках границ объекта					
Обозначение характерных точек границ	Координаты, м		Метод определения координат характерной точки	Средняя квадратическая погрешность положения характерной точки (Mt), м	Описание обозначения точки на местности (при наличии)
	X	Y			
1	2	3	4	5	6
1	462 628,36	2 170 133,06	Метод спутниковых геодезических измерений (определений)	0,10	—
2	462 620,53	2 170 141,50		0,10	
3	462 620,86	2 170 142,75		0,10	
4	462 625,91	2 170 158,57		0,10	
5	462 626,19	2 170 160,00		0,10	
6	462 633,41	2 170 202,32		0,10	
7	462 633,68	2 170 203,45		0,10	
8	462 634,04	2 170 204,56		0,10	
9	462 634,50	2 170 205,76		0,10	
10	462 635,98	2 170 209,53		0,10	
11	462 636,67	2 170 211,54		0,10	
12	462 637,11	2 170 213,61		0,10	
13	462 641,00	2 170 233,65		0,10	
14	462 641,08	2 170 235,01		0,10	
15	462 637,08	2 170 235,22		0,10	
16	462 637,02	2 170 234,18		0,10	
17	462 636,02	2 170 228,99		0,10	

Раздел 2

Сведения о местоположении границ объекта					
1	2	3	4	5	6
18	462 634,03	2 170 229,31	Метод спутниковых геодезических измерений (определений)	0,10	—
19	462 633,42	2 170 225,36		0,10	
20	462 635,26	2 170 225,06		0,10	
21	462 633,15	2 170 214,21		0,10	
22	462 632,81	2 170 212,59		0,10	
23	462 632,27	2 170 211,01		0,10	
24	462 630,81	2 170 207,31		0,10	
25	462 630,37	2 170 206,20		0,10	
26	462 627,39	2 170 206,67		0,10	
27	462 626,38	2 170 197,77		0,10	
28	462 628,51	2 170 197,38		0,10	
29	462 622,24	2 170 160,61		0,10	
30	462 622,13	2 170 160,04		0,10	
31	462 620,00	2 170 141,19		0,10	
32	462 627,08	2 170 134,31		0,10	
1	462 628,36	2 170 133,06	0,10		
3. Сведения о характерных точках части (частей) границы объекта					
1	2	3	4	5	6
—	—	—	—	—	—





Раздел 4

План границ объекта



Масштаб 1:1 200

Используемые условные знаки и обозначения:

- Зона с ОУ1** - Обозначение зоны с особыми условиями использования территории-публичный сервитут в пользу АО "Мособлгаз" в целях размещения линейных объектов системы газоснабжения, их неотъемлемых технологических частей, необходимых для организации газоснабжения населения и подключения (технологического присоединения) к сетям инженерно-технического обеспечения
-  - Границы публичного сервитута
-  1 - Обозначение характерной точки проектных границ публичного сервитута
-  - Граница кадастрового квартала
- 50:31:0060254 - Номер кадастрового квартала
- 50:32:0040105:180 - Кадастровый номер земельного участка
-  - Границы земельных участков, сведения о которых содержатся в Едином государственном реестре недвижимости (ЕГРН)

Подпись



Дата « 29 » марта 20 23 г.

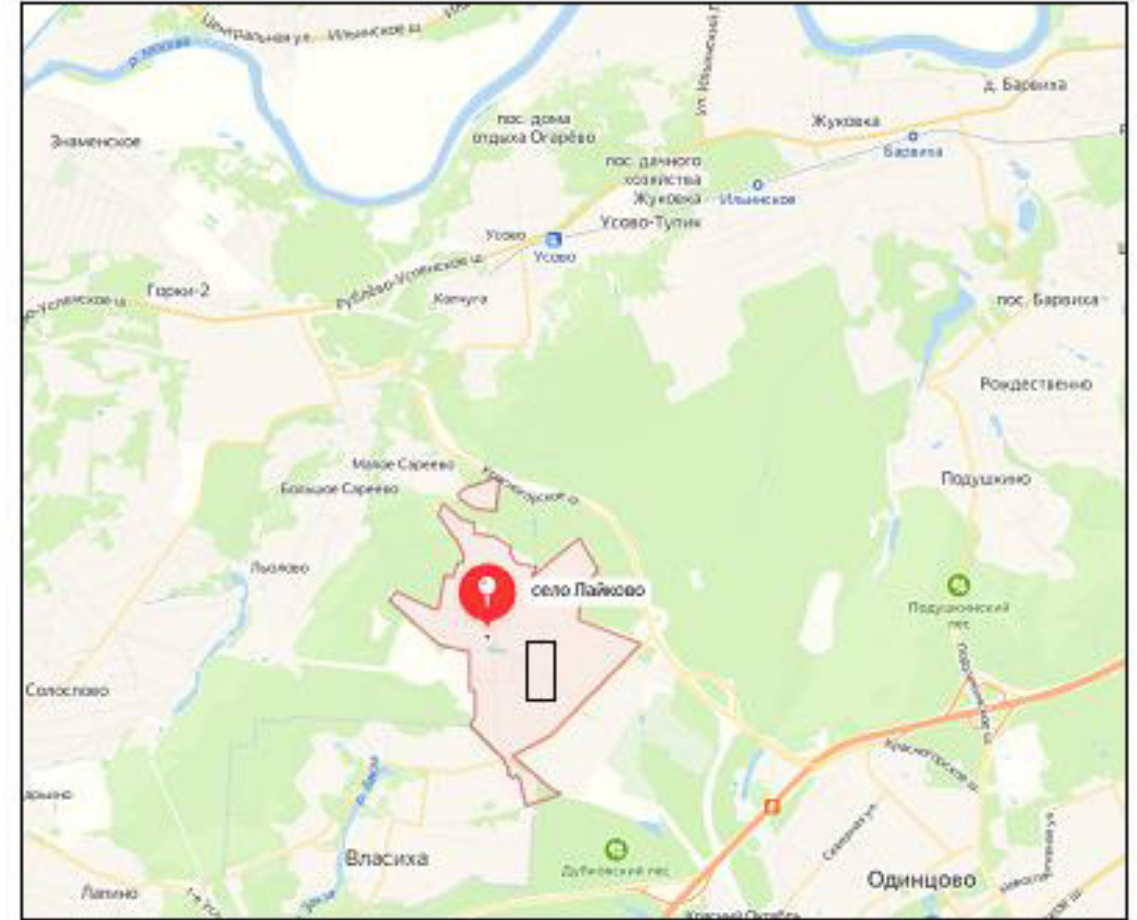
Место для оттиска печати (при наличии) лица, составившего описание местоположения границ объекта

ТЕКСТОВОЕ ОПИСАНИЕ**местоположения границ населенных пунктов, территориальных зон**

Прохождение границы		Описание прохождения границы
от точки	до точки	
1	2	3
—	—	—

СИТУАЦИОННЫЙ ПЛАН

Маршрута прохождения трассы по адресу: Московская область, Одинцовский городской округ, с. Лайково.



- - - - - ■ Существующий газопровод низкого давления
————— - Проектируемый газопровод низкого давления

						14556-17-2-ДНП/101-ООС			
						Распределительный газопровод низкого давления $P \leq 5,0$ КПа, расположенный по адресу: Московская область, Одинцовский городской округ, с. Лайково.			
						Догазификация с. Лайково, Одинцовский городской округ, Московская область.			
Изм.	Кол	Лист	№ док	Подп	Дата	Наружные газопроводы	Стадия	Лист	Листов
				<i>Милованова</i>			П	1	
				<i>Колпачева</i>					
				<i>Любимов</i>		Топографическая карта-схема	ЭнергоГаз Независимый Институт Проектирования		
ГИП				<i>Колпачева</i>					