



**АДМИНИСТРАЦИЯ
ОДИНЦОВСКОГО ГОРОДСКОГО ОКРУГА
МОСКОВСКОЙ ОБЛАСТИ**

**ПОСТАНОВЛЕНИЕ
от 04.05.2023 № 2709**

об установлении публичного сервитута в порядке главы V.7. Земельного кодекса Российской Федерации по адресу (местоположение): Российская Федерация, Московская область, Одинцовский городской округ, с. Перхушково в пользу Акционерного общества «Мособлгаз» в целях размещения существующего объекта системы газоснабжения и его неотъемлемых технологических частей - Сооружение: газопровод низкого давления с кадастровым номером 50:20:0040508:718, принадлежащего Акционерному обществу «Мособлгаз» на праве собственности, о чем в Едином государственном реестре недвижимости 10.09.2020 сделана запись регистрации № 50:20:0040508:718-50/215/2020-3

В соответствии с Земельным кодексом Российской Федерации, Федеральным законом от 06.10.2003 № 131-ФЗ «Об общих принципах организации местного самоуправления в Российской Федерации», Законом Московской области № 23/96-ОЗ «О регулировании земельных отношений в Московской области», руководствуясь Уставом Одинцовского городского округа Московской области, учитывая ходатайство Акционерного общества «Мособлгаз» (ИНН 5032292612, ОГРН 1175024034734) от 11.04.2023 № P001-0048198848-70601320,

ПОСТАНОВЛЯЮ:

1. Установить публичный сервитут на срок 588 месяцев в отношении частей земель, государственная собственность на которые не разграничена и земельного участка с

кадастровым номером 50:20:0040508:588, в пользу Акционерного общества «Мособлгаз», в целях размещения существующего объекта системы газоснабжения и его неотъемлемых технологических частей - Сооружение: газопровод низкого давления с кадастровым номером 50:20:0040508:718, принадлежащего Акционерному обществу «Мособлгаз» на праве собственности, о чем в Едином государственном реестре недвижимости 10.09.2020 сделана запись регистрации № 50:20:0040508:718-50/215/2020-3, в границах в соответствии с приложением к настоящему Постановлению.

Срок, в течение которого использование частей земель, государственная собственность на которые не разграничена и земельного участка, указанных в абзаце 1 пункта 1 настоящего постановления и (или) расположенных на них объектов недвижимого имущества в соответствии с разрешенным использованием будет невозможно или существенно затруднено (при возникновении таких обстоятельств) в связи с осуществлением сервитута: определяется планами капитального и (или) текущего ремонта, утверждаемыми Акционерным обществом «Мособлгаз» ежегодно в соответствии со Стандартом организации СТО МОГ 9.4-003-2018 «Сети газораспределения и газопотребления. Общие требования к эксплуатации сетей газораспределения и газопотребления», утвержденным приказом Акционерного общества «Мособлгаз» от 27.09.2018 № 511, разработанным согласно Федеральному закону от 21.07.1997 № 116-ФЗ «О промышленной безопасности опасных производственных объектов», а также Техническому регламенту «О безопасности сетей газораспределения и газопотребления», утвержденному Постановлением Правительства Российской Федерации от 29.10.2010 № 870, но не более трех месяцев в отношении земельных участков, предназначенных для жилищного строительства (в том числе индивидуального жилищного строительства), ведения личного подсобного хозяйства, садоводства, огородничества, или одного года в отношении иных земельных участков.

Порядок установления зон с особыми условиями использования территорий и содержание ограничений прав на земельные участки в границах таких зон, в целях размещения газораспределительных сетей определен Постановлением Правительства Российской Федерации от 20.11.2000 № 878 «Об утверждении Правил охраны газораспределительных сетей».

Акционерное общество «Мособлгаз» обязано: привести части земель, государственная собственность на которые не разграничена и земельного участка, указанных в абзаце 1 пункта 1 настоящего постановления в состояние, пригодное для использования в соответствии с видом разрешенного использования, в срок не позднее чем 3 месяца после завершения деятельности, для осуществления которой установлен публичный сервитут; направить в Администрацию Одинцовского городского округа Московской области подготовленные в соответствии с приложением к настоящему Постановлению сведения о границах публичного сервитута в электронном виде в формате XML в течении трех рабочих дней с момента принятия настоящего Постановления.

2. Администрации в течение 5 рабочих дней направить копию настоящего Постановления в Управление Федеральной службы государственной регистрации, кадастра и картографии по Московской области для внесения сведений об установлении публичного сервитута в отношении земельного участка, указанного в пункте 1 настоящего Постановления, в Единый государственный реестр недвижимости.

3. Администрации в течение 5 рабочих дней разместить настоящее Постановление на официальном информационном сайте администрации - <http://www.odin.ru> в информационно-телекоммуникационной сети «Интернет».

4. Комитету по управлению муниципальным имуществом Администрации Одинцовского городского округа Московской области в течение 5 рабочих дней направить обладателю публичного сервитута копию настоящего Постановления, сведения о лицах, являющихся правообладателями земельных участков, сведения о лицах, подавших заявления об учете их прав (обременений прав) на земельные участки, способах связи с ними, копии документов, подтверждающих права указанных лиц на земельные участки.

5. Контроль за выполнением настоящего Постановления возложить на заместителя Главы Администрации – начальника Управления правового обеспечения Администрации Одинцовского городского округа Тесля А.А.

Исполняющий
обязанности Главы
Одинцовского городского
округа



М.А. Пайсов

ОПИСАНИЕ МЕСТОПОЛОЖЕНИЯ ГРАНИЦ**Публичный сервитут объекта «Газопровод низкого давления», кадастровый номер 50:20:0040508:718**

(наименование объекта, местоположение границ которого описано (далее - объект))

Раздел 1**Сведения об объекте**

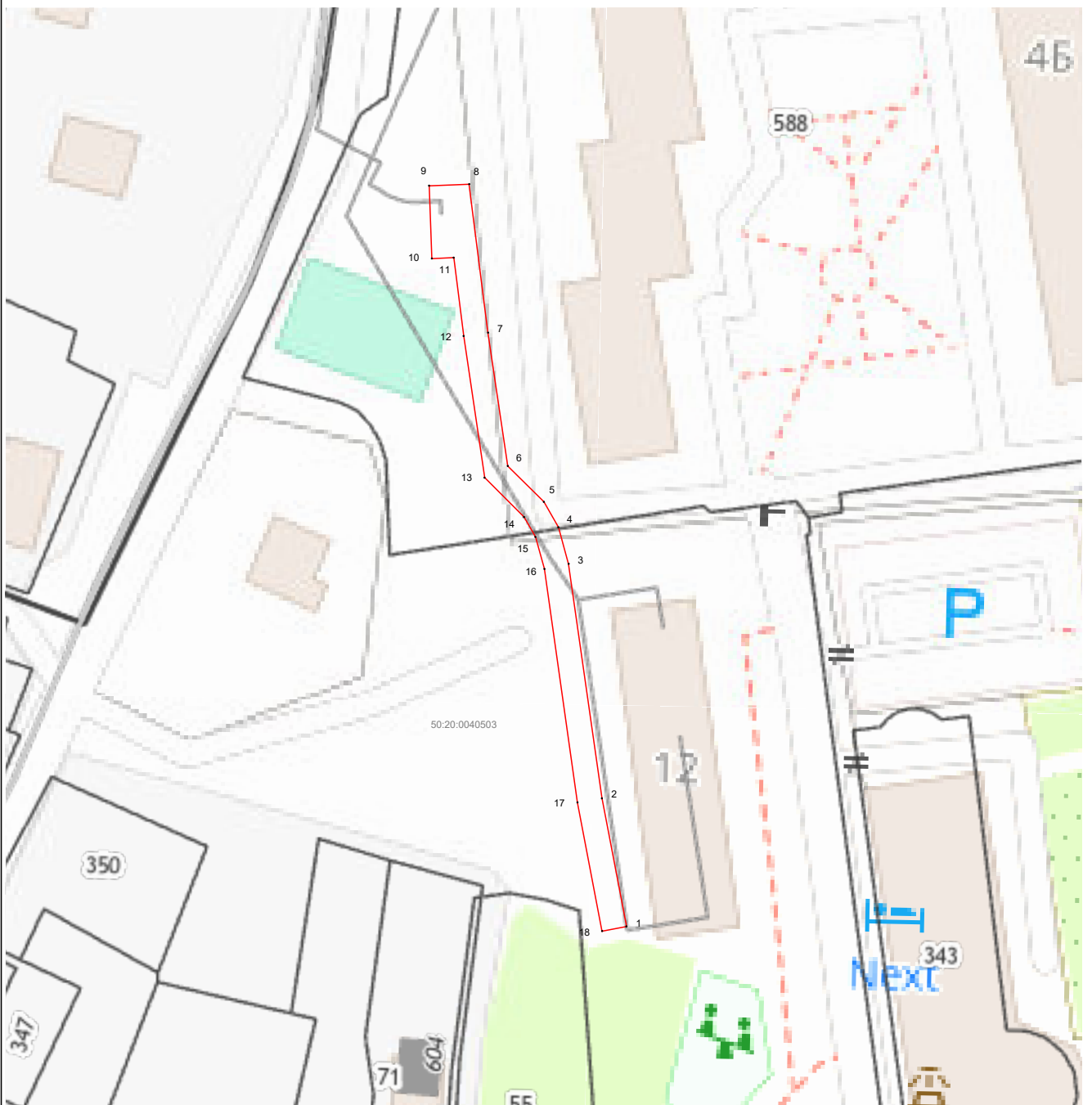
| Сведения об объекте | | |
|----------------------------|---|---|
| № п/п | Характеристики объекта | Описание характеристик |
| 1 | 2 | 3 |
| 1 | Местоположение объекта | Московская область, Одинцовский городской округ, с. Перхушково |
| 2 | Площадь объекта ± величина погрешности определения площади (P ± ΔP) | 534 м ² ± 8 м ² |
| 3 | Иные характеристики объекта | Вид объекта реестра границ: Зона с особыми условиями использования территории Вид объекта по документу: Публичный сервитут объекта «Газопровод низкого давления», кадастровый номер 50:20:0040508:718 Содержание ограничений использования объектов недвижимости в пределах зоны или территории: Публичный сервитут, для целей размещения линейных объектов системы газоснабжения, их неотъемлемых технологических частей. Срок установления 49 лет. Обладатель публичного сервитута: Акционерное Общество "Мособлгаз". Адрес: Московская обл, г. Одинцово, д. Раздоры, 1-й км Рублево-Успенского шоссе, д. 1, корп. Б. Электронная почта: info@mosoblgaz.ru |

Раздел 2

Сведения о местоположении границ объекта





| 1. Система координат МСК-50, зона 2 | | | | | |
|--|---------------|--------------|---|---|--|
| 2. Сведения о характерных точках границ объекта | | | | | |
| Обозначение характерных точек границ | Координаты, м | | Метод определения координат характерной точки | Средняя квадратическая погрешность положения характерной точки (Mt), м | Описание обозначения точки на местности (при наличии) |
| | X | Y | | | |
| 1 | 2 | 3 | 4 | 5 | 6 |
| 1 | 458 041,97 | 2 166 380,82 | Аналитический метод | 0,10 | — |
| 2 | 458 062,67 | 2 166 376,85 | | 0,10 | |
| 3 | 458 100,58 | 2 166 371,49 | | 0,10 | |
| 4 | 458 106,48 | 2 166 369,81 | | 0,10 | |
| 5 | 458 110,59 | 2 166 367,47 | | 0,10 | |
| 6 | 458 116,40 | 2 166 361,64 | | 0,10 | |
| 7 | 458 137,95 | 2 166 358,45 | | 0,10 | |
| 8 | 458 161,95 | 2 166 355,40 | | 0,10 | |
| 9 | 458 161,70 | 2 166 348,91 | | 0,10 | |
| 10 | 458 149,93 | 2 166 349,36 | | 0,10 | |
| 11 | 458 150,07 | 2 166 352,88 | | 0,10 | |
| 12 | 458 137,41 | 2 166 354,49 | | 0,10 | |
| 13 | 458 114,50 | 2 166 357,88 | | 0,10 | |
| 14 | 458 108,14 | 2 166 364,26 | | 0,10 | |
| 15 | 458 104,92 | 2 166 366,10 | | 0,10 | |
| 16 | 458 099,75 | 2 166 367,57 | | 0,10 | |
| 17 | 458 062,01 | 2 166 372,91 | | 0,10 | |
| 18 | 458 041,22 | 2 166 376,90 | | 0,10 | |
| 1 | 458 041,97 | 2 166 380,82 | 0,10 | | |
| 3. Сведения о характерных точках части (частей) границы объекта | | | | | |
| 1 | 2 | 3 | 4 | 5 | 6 |
| — | — | — | — | — | — |

Раздел 4
План границ объекта



Масштаб 1:1 000

Используемые условные знаки и обозначения:

-  7 - характерная точка границы зоны
-  - граница зоны
-  - граница кадастрового квартала по сведениям ЕГРН
-  - граница земельного участка по сведениям ЕГРН

Подпись _____



Дата « 16 » марта 20 23 г.

Место для оттиска печати (при наличии) лица, составившего описание местоположения границ объекта