

Приложение № 1  
к распоряжению  
Федерального дорожного агентства  
от « \_\_\_ » \_\_\_\_\_ 2023 г. № \_\_\_\_\_

Схема расположения границ публичного сервитута

**ОПИСАНИЕ МЕСТОПОЛОЖЕНИЯ ГРАНИЦ**  
*Зона публичного сервитута*

Сведения об объекте		
№ п/п	Характеристики объекта	Описание характеристик
1	2	3
1	Местоположение объекта	Московская область, Одинцовский район, д. Малые Вяземы, участок №20
2	Площадь объекта ± величина погрешности определения площади (P ± ΔP)	262 м <sup>2</sup> ±6 м <sup>2</sup>
3	Иные характеристики объекта	Вид объекта реестра границ: Зона с особыми условиями использования территории

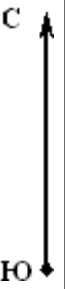
**ОПИСАНИЕ МЕСТОПОЛОЖЕНИЯ ГРАНИЦ**

Зона публичного сервитута

**Сведения о местоположении границ объекта**





<b>1. Система координат</b> МСК-50, зона 2					
<b>2. Сведения о характерных точках границ объекта</b>					
Обозначение характерных точек границ	Координаты, м		Метод определения координат характерной точки	Средняя квадратическая погрешность положения характерной точки (Mt), м	Описание обозначения точки на местности (при наличии)
	X	Y			
1	2	3	4	5	6
1	455 546,08	2 157 647,01	Аналитический метод	0,1	—
2	455 545,32	2 157 667,20		0,1	
3	455 532,26	2 157 667,35		0,1	
4	455 533,18	2 157 647,15		0,1	
1	455 546,08	2 157 647,01		0,1	
<b>3. Сведения о характерных точках части (частей) границы объекта</b>					
1	2	3	4	5	6
—	—	—	—	—	—

Раздел 4  
План границ объекта



Масштаб 1:800

**Используемые условные знаки и обозначения:**

-  7 - Существующая точка, имеющиеся в ГКН сведения о которой позволяют однозначно определить ее местоположение
-  - Существующая часть границы, имеющиеся в ГКН сведения о которой достаточны для определения ее местоположения
-  - Вновь образованная часть границы, сведения о которой достаточны для определения ее местоположения
-  - Граница кадастрового квартала
- 50:28:0110156 - Кадастровый номер квартала
- 36:25:6945001:1 - Кадастровый номер земельного участка