

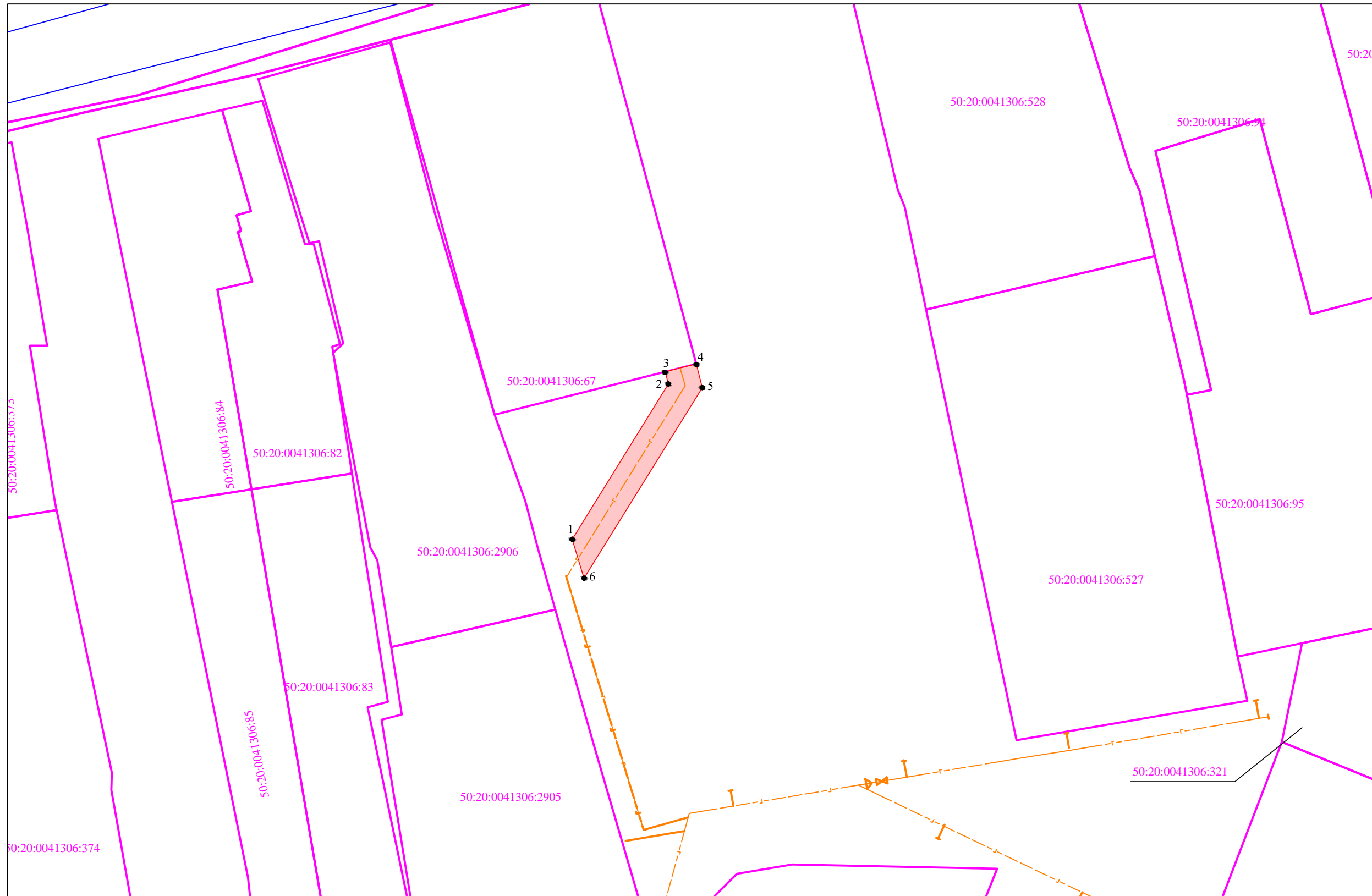
Схема расположения границ публичного сервитута

Объект: «Газификация д. Малые Вяземы» Одинцовского городского округа Московской области.
 Местоположение: Российская Федерация, Московская область, г.о. Одинцово, д. Малые Вяземы
 Общая площадь: 99 кв.м
 ОЗ1 (состоит из земель государственной собственности до разграничения) - 99 кв.м.

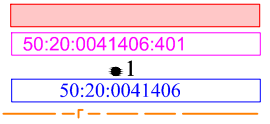
Утверждена


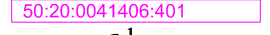
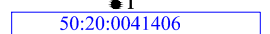


(подпись)

полномочные документы об утверждении, включая наименование органа государственной власти или органа местного самоуправления, принявшего решение по утверждению схемы или подписавшее соглашение о поручительстве земельных участков
 от _____ № _____



Обозначение публичного сервитута ОЗ1			
Каталог координат (Система координат МСК-50, зона 2)			
Обозначение характерных точек границ	Координаты, м		Площадь контура, кв.м
	X	Y	
1	2	3	4
1	455461.19	2158201.52	99
2	455479.86	2158213.08	
3	455481.33	2158212.71	
4	455482.27	2158216.43	
5	455479.41	2158217.15	
6	455456.52	2158202.95	
1	455461.19	2158201.52	

Масштаб 1:500
 Условные обозначения:


-  -граница испрашиваемого земельного участка совместно с охранной зоной газопровода
-  50:20:0041406:401 -обозначение земельного участка по сведениям ЕГРН
-  1 -характерная точка образуемого земельного участка
-  50:20:0041406 -обозначение кадастрового квартала
-  -проектируемый газопровод

Заявитель
 Александрина Екатерина Александровна
 по доверенности №12-07/334 от 13.03.2023 г от АО "Мособлгаз"
