

ОПИСАНИЕ МЕСТОПОЛОЖЕНИЯ ГРАНИЦ
Публичный сервитут объекта «Сооружение: газопровод низкого давления»,
кадастровый номер 50:20:0090206:235

(наименование объекта, местоположение границ которого описано (далее - объект))

Раздел 1

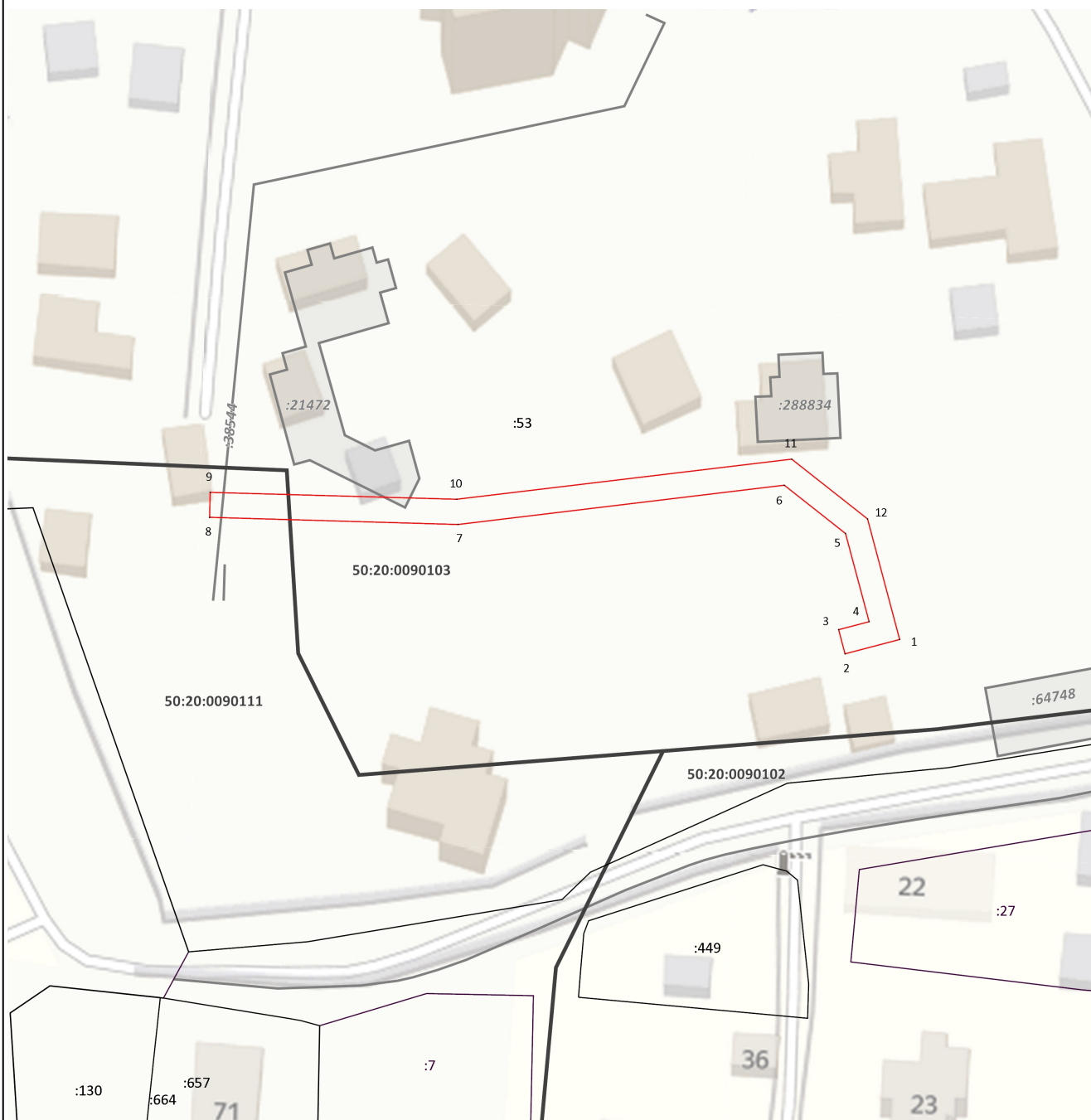
Сведения об объекте		
№ п/п	Характеристики объекта	Описание характеристик
1	2	3
1	Местоположение объекта	Московская область, Одинцовский городской округ, д. Гигирево
2	Площадь объекта ± величина погрешности определения площади (P ± ΔP)	523 м ² ± 8 м ²
3	Иные характеристики объекта	Вид объекта реестра границ: Зона с особыми условиями использования территории Вид объекта по документу: Публичный сервитут объекта «Сооружение: газопровод низкого давления», кадастровый номер 50:20:0090206:235 Содержание ограничений использования объектов недвижимости в пределах зоны или территории: Публичный сервитут, для целей размещения линейных объектов системы газоснабжения, их неотъемлемых технологических частей. Срок установления 49 лет. Обладатель публичного сервитута: Акционерное Общество «Мособлгаз». Адрес: Московская обл, г. Одинцово, д. Раздоры, 1-й км Рублево-Успенского шоссе, д. 1, корп. Б. Электронная почта: info@mosoblgaz.ru

Раздел 2

Сведения о местоположении границ объекта





1. Система координат МСК-50, зона 2					
2. Сведения о характерных точках границ объекта					
Обозначение характерных точек границ	Координаты, м		Метод определения координат характерной точки	Средняя квадратическая погрешность положения характерной точки (Mt), м	Описание обозначения точки на местности (при наличии)
	X	Y			
1	2	3	4	5	6
1	462 314,73	2 137 273,61	Аналитический метод	0,10	—
2	462 312,43	2 137 264,88		0,10	
3	462 316,29	2 137 263,86		0,10	
4	462 317,57	2 137 268,71		0,10	
5	462 331,60	2 137 264,95		0,10	
6	462 339,29	2 137 255,18		0,10	
7	462 333,06	2 137 203,09		0,10	
8	462 334,17	2 137 163,43		0,10	
9	462 338,17	2 137 163,54		0,10	
10	462 337,07	2 137 202,90		0,10	
11	462 343,46	2 137 256,35		0,10	
12	462 333,92	2 137 268,47		0,10	
1	462 314,73	2 137 273,61		0,10	
3. Сведения о характерных точках части (частей) границы объекта					
1	2	3	4	5	6
—	—	—	—	—	—

Раздел 4
План границ объекта



Масштаб 1:1 000

Используемые условные знаки и обозначения:

-  1 - характерная точка границы зоны
-  - граница зоны
-  - граница земельного участка по сведениям ЕГРН
-  - граница кадастрового квартала по сведениям ЕГРН

Подпись _____



Дата « 11 » апреля 20 23 г.

Место для оттиска печати (при наличии) лица, составившего описание местоположения границ объекта