

ОПИСАНИЕ МЕСТОПОЛОЖЕНИЯ ГРАНИЦ

Публичный сервитут объекта «Распределительный газопровод высокого давления», кадастровый номер
50:20:0020315:182

(наименование объекта, местоположение границ которого описано (далее - объект))

Раздел 1

Сведения об объекте

№ п/п	Характеристики объекта	Описание характеристик
1	2	3
1	Местоположение объекта	Московская область, Одинцовский городской округ, Одинцово г, Переделки д
2	Площадь объекта ± величина погрешности определения площади ($P \pm \Delta P$)	2 059 м ² ± 16 м ²
3	Иные характеристики объекта	Вид объекта реестра границ: Зона с особыми условиями использования территории Вид объекта по документу: Публичный сервитут объекта «Распределительный газопровод высокого давления», кадастровый номер 50:20:0020315:182 Содержание ограничений использования объектов недвижимости в пределах зоны или территории: Публичный сервитут, для целей размещения линейных объектов системы газоснабжения, их неотъемлемых технологических частей. Срок установления 49 лет. Обладатель публичного сервитута: Акционерное Общество "Мособлгаз". Адрес: Московская обл, г. Одинцово, д. Раздоры, 1-й км Рублево-Успенского шоссе, д. 1, корп. Б. Электронная почта: info@mosoblغاز.ru

Раздел 2

Сведения о местоположении границ объекта





1. Система координат МСК-50, зона 2					
2. Сведения о характерных точках границ объекта					
Обозначение характерных точек границ	Координаты, м		Метод определения координат характерной точки	Средняя квадратическая погрешность положения характерной точки (Mt), м	Описание обозначения точки на местности (при наличии)
	X	Y			
1	2	3	4	5	6
1	459 259,57	2 177 904,76	Аналитический метод	0,10	—
2	459 277,78	2 177 911,08		0,10	
3	459 231,73	2 178 047,59		0,10	
4	459 210,91	2 178 106,24		0,10	
5	459 188,11	2 178 168,10		0,10	
6	459 181,78	2 178 182,00		0,10	
7	459 170,15	2 178 205,39		0,10	
8	459 153,07	2 178 237,54		0,10	
9	459 133,84	2 178 276,75		0,10	
10	459 131,52	2 178 280,34		0,10	
11	459 118,61	2 178 291,26		0,10	
12	459 111,71	2 178 305,05		0,10	
13	459 077,80	2 178 350,93		0,10	
14	459 077,00	2 178 353,32		0,10	
15	459 077,00	2 178 362,00		0,10	
16	459 073,00	2 178 362,00		0,10	
17	459 073,00	2 178 352,68		0,10	
18	459 074,20	2 178 349,07		0,10	
19	459 108,29	2 178 302,95		0,10	
20	459 115,39	2 178 288,74		0,10	
21	459 128,48	2 178 277,66		0,10	
22	459 130,35	2 178 274,78		0,10	
23	459 149,51	2 178 235,72		0,10	
24	459 166,59	2 178 203,56		0,10	
25	459 178,16	2 178 180,28		0,10	
26	459 184,40	2 178 166,58		0,10	
27	459 207,15	2 178 104,87		0,10	
28	459 227,95	2 178 046,28		0,10	
29	459 272,72	2 177 913,56		0,10	
30	459 258,26	2 177 908,54		0,10	
1	459 259,57	2 177 904,76	0,10		
3. Сведения о характерных точках части (частей) границы объекта					
1	2	3	4	5	6
—	—	—	—	—	—

Раздел 4
План границ объекта



Масштаб 1:2 500

Используемые условные знаки и обозначения:

-  - граница кадастрового квартала по сведениям ЕГРН
-  - граница земельного участка по сведениям ЕГРН
-  - граница зоны
-  - характерная точка границы зоны

Подпись _____ Дата « 18 » _____ мая 20 23 г.

Место для отиска печати (при наличии) лица, составившего описание местоположения границ объекта







Раздел 4
План границ объекта

Лист 1



Масштаб 1:1 000

Используемые условные знаки и обозначения:

-  - граница кадастрового квартала по сведениям ЕГРН
-  - граница земельного участка по сведениям ЕГРН
-  - граница зоны
-  - характерная точка границы зоны

Подпись _____ Дата « 18 » мая 20 23 г.

Место для оттиска печати (при наличии) лица, составившего описание местоположения границ объекта







Раздел 4
План границ объекта

Лист 2



Масштаб 1:1 000

Используемые условные знаки и обозначения:

-  - граница кадастрового квартала по сведениям ЕГРН
-  - граница земельного участка по сведениям ЕГРН
-  - граница зоны
-  - характерная точка границы зоны

Подпись _____ Дата « 18 » мая 20 23 г.



Место для оттиска печати (при наличии) лица, составившего описание местоположения границ объекта