

ОПИСАНИЕ МЕСТОПОЛОЖЕНИЯ ГРАНИЦ**Публичный сервитут объекта «Сооружение : газопровод среднего давления (распределительный)»,
кадастровый номер 50:20:0060548:2650**

(наименование объекта, местоположение границ которого описано (далее - объект))

Раздел 1**Сведения об объекте**

№ п/п	Характеристики объекта	Описание характеристик
1	2	3
1	Местоположение объекта	Московская область, Одинцовский городской округ, Кезьмино д
2	Площадь объекта ± величина погрешности определения площади ($P \pm \Delta P$)	418 м ² ± 7 м ²
3	Иные характеристики объекта	Вид объекта реестра границ: Зона с особыми условиями использования территории Вид объекта по документу: Публичный сервитут объекта «Сооружение : газопровод среднего давления (распределительный)», кадастровый номер 50:20:0060548:2650 Содержание ограничений использования объектов недвижимости в пределах зоны или территории: Публичный сервитут, для целей размещения линейных объектов системы газоснабжения, их неотъемлемых технологических частей. Срок установления 49 лет. Обладатель публичного сервитута: Акционерное Общество "Мособлгаз". Адрес: Московская обл, г. Одинцово, д. Раздоры, 1-й км Рублево-Успенского шоссе, д. 1, корп. Б. Электронная почта: info@mosoblgaz.ru

Раздел 2

Сведения о местоположении границ объекта





1. Система координат МСК-50, зона 2					
2. Сведения о характерных точках границ объекта					
Обозначение характерных точек границ	Координаты, м		Метод определения координат характерной точки	Средняя квадратическая погрешность положения характерной точки (Mt), м	Описание обозначения точки на местности (при наличии)
	X	Y			
1	2	3	4	5	6
1	474 588,31	2 150 972,43	Аналитический метод	0,10	—
2	474 588,64	2 150 976,42		0,10	
3	474 577,98	2 150 977,31		0,10	
4	474 534,78	2 150 970,81		0,10	
5	474 484,42	2 150 965,26		0,10	
6	474 484,86	2 150 961,29		0,10	
7	474 535,30	2 150 966,85		0,10	
8	474 578,11	2 150 973,28		0,10	
1	474 588,31	2 150 972,43		0,10	
3. Сведения о характерных точках части (частей) границы объекта					
1	2	3	4	5	6
—	—	—	—	—	—

Раздел 4
План границ объекта



Масштаб 1:1 000

Используемые условные знаки и обозначения:

-  - граница кадастрового квартала по сведениям ЕГРН
-  - граница земельного участка по сведениям ЕГРН
-  - граница зоны
-  - характерная точка границы зоны

Подпись _____



Дата « 18 » мая 20 23 г.

Место для оттиска печати (при наличии) лица, составившего описание местоположения границ объекта