

ОПИСАНИЕ МЕСТОПОЛОЖЕНИЯ ГРАНИЦ
Публичный сервитут объекта «Сооружение - газопровод высокого давления»,
кадастровый номер 50:20:0050519:1158

(наименование объекта, местоположение границ которого описано (далее - объект))

Раздел 1

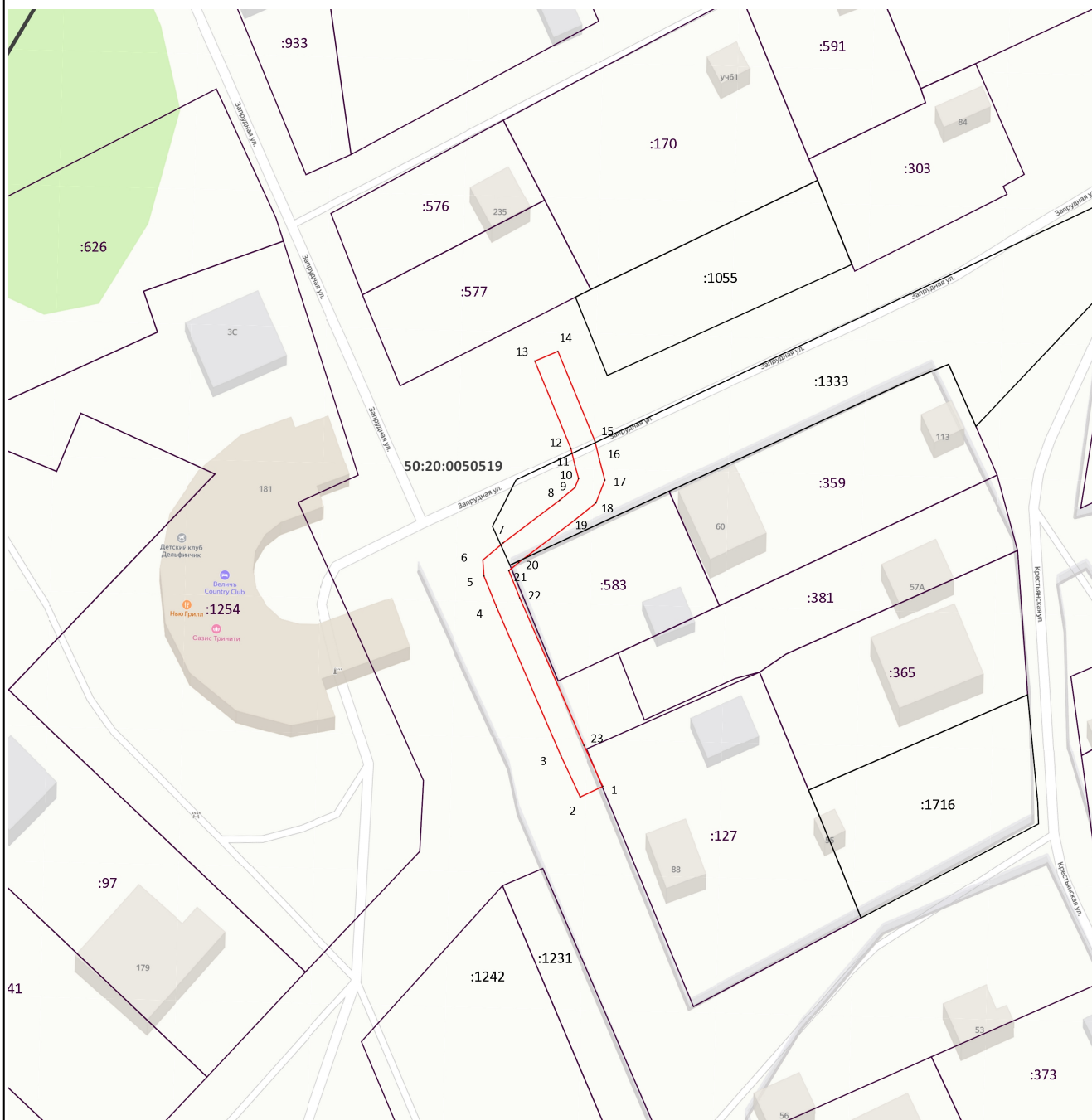
Сведения об объекте		
№ п/п	Характеристики объекта	Описание характеристик
1	2	3
1	Местоположение объекта	Московская область, Одинцовский городской округ, д. Супонево
2	Площадь объекта ± величина погрешности определения площади (P ± ΔP)	324 м ² ± 6 м ²
3	Иные характеристики объекта	Вид объекта реестра границ: Зона с особыми условиями использования территории Вид объекта по документу: Публичный сервитут объекта «Сооружение - газопровод высокого давления», кадастровый номер 50:20:0050519:1158 Содержание ограничений использования объектов недвижимости в пределах зоны или территории: Публичный сервитут, для целей размещения линейных объектов системы газоснабжения, их неотъемлемых технологических частей. Срок установления 49 лет. Обладатель публичного сервитута: Акционерное Общество «Мособлгаз». Адрес: Московская обл, г. Одинцово, д. Раздоры, 1-й км Рублево-Успенского шоссе, д. 1, корп. Б. Электронная почта: info@mosoblgaz.ru

Раздел 2

Сведения о местоположении границ объекта





1. Система координат МСК-50, зона 2					
2. Сведения о характерных точках границ объекта					
Обозначение характерных точек границ	Координаты, м		Метод определения координат характерной точки	Средняя квадратическая погрешность положения характерной точки (Mt), м	Описание обозначения точки на местности (при наличии)
	X	Y			
1	2	3	4	5	6
1	469 263,27	2 148 604,25	Аналитический метод	0,10	—
2	469 261,59	2 148 600,62		0,10	
3	469 268,17	2 148 597,56		0,10	
4	469 291,78	2 148 587,28		0,10	
5	469 296,81	2 148 585,27		0,10	
6	469 299,34	2 148 585,08		0,10	
7	469 302,07	2 148 588,34		0,10	
8	469 308,87	2 148 597,33		0,10	
9	469 310,89	2 148 599,80		0,10	
10	469 312,33	2 148 600,37		0,10	
11	469 314,44	2 148 599,80		0,10	
12	469 317,10	2 148 599,14		0,10	
13	469 331,06	2 148 593,38		0,10	
14	469 332,59	2 148 597,07		0,10	
15	469 318,35	2 148 602,96		0,10	
16	469 315,43	2 148 603,67		0,10	
17	469 312,09	2 148 604,57		0,10	
18	469 308,45	2 148 603,14		0,10	
19	469 305,73	2 148 599,79		0,10	
20	469 298,95	2 148 590,83		0,10	
21	469 297,62	2 148 589,25		0,10	
22	469 293,32	2 148 590,97		0,10	
23	469 269,81	2 148 601,21		0,10	
1	469 263,27	2 148 604,25	0,10		
3. Сведения о характерных точках части (частей) границы объекта					
1	2	3	4	5	6
—	—	—	—	—	—

Раздел 4
План границ объекта



Масштаб 1:1 000

Используемые условные знаки и обозначения:

-  1 - характеристическая точка границы зоны
-  - граница зоны
-  - граница земельного участка по сведениям ЕГРН
-  - граница кадастрового квартала по сведениям ЕГРН

Подпись _____



Дата « 11 » апреля 20 23 г.

Место для оттиска печати (при наличии) лица, составившего описание местоположения границ объекта