

ОПИСАНИЕ МЕСТОПОЛОЖЕНИЯ ГРАНИЦ

Публичный сервитут объекта «Сооружение: подземный газопровод низкого давления, назначение: нефтяные и газовые сооружения, протяженность 106,3 пм, инв.№ 182:110-5418, лит. 1Г», кадастровый номер 50:20:0060103:442

(наименование объекта, местоположение границ которого описано (далее - объект))

Раздел 1

Сведения об объекте

№ п/п	Характеристики объекта	Описание характеристик
1	2	3
1	Местоположение объекта	Московская область, Одинцовский городской округ, Татарки д
2	Площадь объекта ± величина погрешности определения площади (Р ± ΔР)	424 м ² ± 7 м ²
3	Иные характеристики объекта	Вид объекта реестра границ: Зона с особыми условиями использования территории Вид объекта по документу: Публичный сервитут объекта «Сооружение: подземный газопровод низкого давления, назначение: нефтяные и газовые сооружения, протяженность 106,3 пм, инв.№ 182:110-5418, лит. 1Г», кадастровый номер 50:20:0060103:442 Содержание ограничений использования объектов недвижимости в пределах зоны или территории: Публичный сервитут, для целей размещения линейных объектов системы газоснабжения, их неотъемлемых технологических частей. Срок установления 49 лет. Обладатель публичного сервитута: Акционерное Общество "Мособлгаз". Адрес: Московская обл, г. Одинцово, д. Раздоры, 1-й км Рублево-Успенского шоссе, д. 1, корп. Б. Электронная почта: info@mosoblgaz.ru

Раздел 2

Сведения о местоположении границ объекта

1. Система координат МСК-50, зона 2

2. Сведения о характерных точках границ объекта





Обозначение характерных точек границ	Координаты, м		Метод определения координат характерной точки	Средняя квадратическая погрешность положения характерной точки (Mt), м	Описание обозначения точки на местности (при наличии)
	X	Y			
1	2	3	4	5	6
1	453 878,55	2 146 050,51	Аналитический метод	0,10	—
2	453 882,89	2 146 061,77		0,10	
3	453 893,08	2 146 074,85		0,10	
4	453 905,17	2 146 091,12		0,10	
5	453 901,96	2 146 093,50		0,10	
6	453 889,90	2 146 077,27		0,10	
7	453 879,37	2 146 063,76		0,10	
8	453 876,10	2 146 055,27		0,10	
9	453 841,35	2 146 064,27		0,10	
10	453 823,66	2 146 067,73		0,10	
11	453 820,83	2 146 063,10		0,10	
12	453 824,25	2 146 061,01		0,10	
13	453 825,62	2 146 063,27		0,10	
14	453 840,47	2 146 060,36		0,10	
1	453 878,55	2 146 050,51		0,10	
3. Сведения о характерных точках части (частей) границы объекта					
1	2	3	4	5	6
—	—	—	—	—	—

Раздел 4
План границ объекта



Масштаб 1:1 000

Используемые условные знаки и обозначения:

-  - граница кадастрового квартала по сведениям ЕГРН
-  - граница земельного участка по сведениям ЕГРН
-  - граница зоны
-  - характерная точка границы

Подпись _____



Дата « 4 » мая 20 23 г.

Место для оттиска печати (при наличии) лица, составившего описание местоположения границ объекта