

ОПИСАНИЕ МЕСТОПОЛОЖЕНИЯ ГРАНИЦ**Публичный сервитут объекта «Газопровод низкого давления», кадастровый номер 50:20:0050415:1413**

(наименование объекта, местоположение границ которого описано (далее - объект))

Раздел 1**Сведения об объекте**

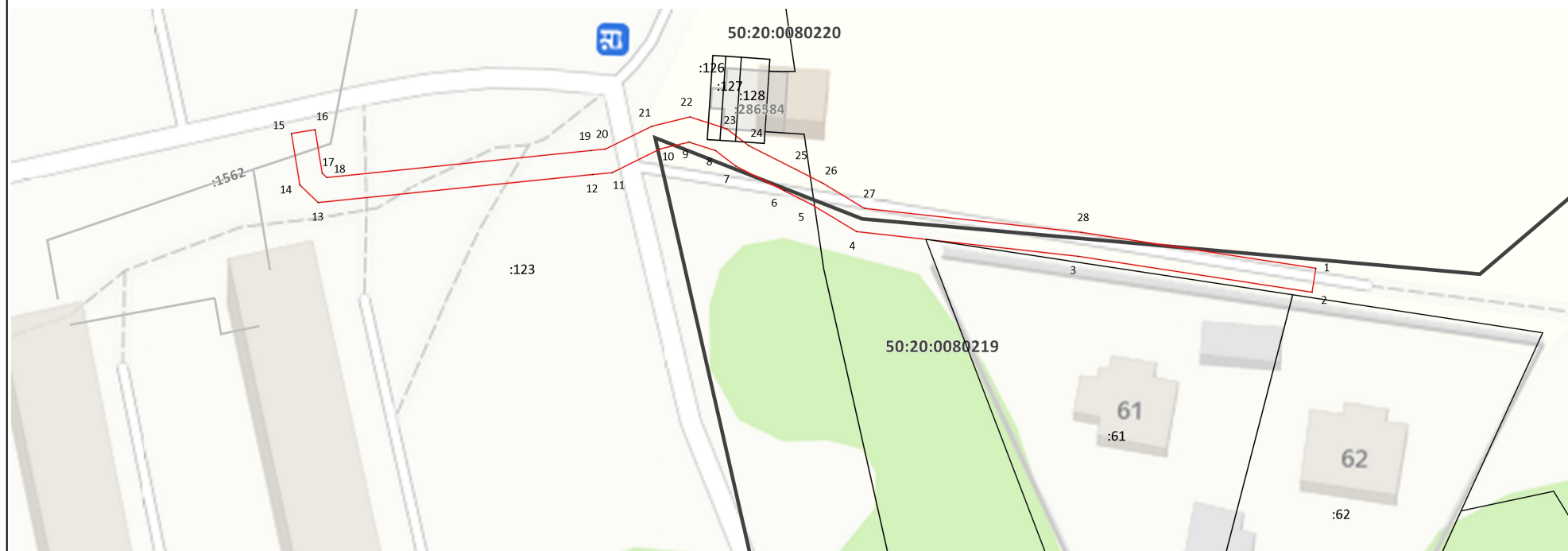
№ п/п	Характеристики объекта	Описание характеристик
1	2	3
1	Местоположение объекта	Московская область, Одинцовский городской округ, с. Саввинская Слобода
2	Площадь объекта ± величина погрешности определения площади ($P \pm \Delta P$)	726 м ² ± 9 м ²
3	Иные характеристики объекта	Вид объекта реестра границ: Зона с особыми условиями использования территории Вид объекта по документу: Публичный сервитут объекта «Газопровод низкого давления», кадастровый номер 50:20:0050415:1413 Содержание ограничений использования объектов недвижимости в пределах зоны или территории: Публичный сервитут, для целей размещения линейных объектов системы газоснабжения, их неотъемлемых технологических частей. Срок установления 49 лет. Обладатель публичного сервитута: Акционерное Общество «Мособлгаз». Адрес: Московская обл, г. Одинцово, д. Раздоры, 1-й км Рублево-Успенского шоссе, д. 1, корп. Б. Электронная почта: info@mosoblgaz.ru

Раздел 2

Сведения о местоположении границ объекта





1. Система координат МСК-50, зона 2					
2. Сведения о характерных точках границ объекта					
Обозначение характерных точек границ	Координаты, м		Метод определения координат характерной точки	Средняя квадратическая погрешность положения характерной точки (Mt), м	Описание обозначения точки на местности (при наличии)
	X	Y			
1	2	3	4	5	6
1	466 258,64	2 143 245,55	Аналитический метод	0,10	—
2	466 254,68	2 143 244,95		0,10	
3	466 260,63	2 143 206,00		0,10	
4	466 264,73	2 143 169,09		0,10	
5	466 269,28	2 143 161,56		0,10	
6	466 271,53	2 143 157,10		0,10	
7	466 275,61	2 143 149,01		0,10	
8	466 278,22	2 143 145,62		0,10	
9	466 279,62	2 143 141,23		0,10	
10	466 278,45	2 143 136,40		0,10	
11	466 274,53	2 143 128,43		0,10	
12	466 274,20	2 143 125,22		0,10	
13	466 269,55	2 143 079,48		0,10	
14	466 272,49	2 143 076,42		0,10	
15	466 281,02	2 143 075,03		0,10	
16	466 281,66	2 143 078,98		0,10	
17	466 274,45	2 143 080,15		0,10	
18	466 273,72	2 143 080,91		0,10	
19	466 278,18	2 143 124,81		0,10	
20	466 278,44	2 143 127,31		0,10	
21	466 282,23	2 143 135,03		0,10	
22	466 283,77	2 143 141,37		0,10	
23	466 281,82	2 143 147,51		0,10	
24	466 279,01	2 143 151,15		0,10	
25	466 275,10	2 143 158,90		0,10	
26	466 272,79	2 143 163,49		0,10	
27	466 268,61	2 143 170,41		0,10	
28	466 264,59	2 143 206,52		0,10	
1	466 258,64	2 143 245,55		0,10	
3. Сведения о характерных точках части (частей) границы объекта					
1	2	3	4	5	6
—	—	—	—	—	—

Раздел 4
План границ объекта



Масштаб 1:1 000

Используемые условные знаки и обозначения:

-  1 - характерная точка границы зоны
-  - граница зоны
-  - граница земельного участка по сведениям ЕГРН
-  - граница кадастрового квартала по сведениям ЕГРН

Подпись _____



Дата « 24 » апреля 20 23 г.

Место для оттиска печати (при наличии) лица, составившего описание местоположения границ объекта