

## ОПИСАНИЕ МЕСТОПОЛОЖЕНИЯ ГРАНИЦ

*Публичный сервитут объекта «Газопровод низкого давления», кадастровый номер 50:20:0090401:311*

(наименование объекта, местоположение границ которого описано (далее - объект))

### Раздел 1

#### Сведения об объекте

Сведения об объекте		
№ п/п	Характеристики объекта	Описание характеристик
1	2	3
1	Местоположение объекта	Московская область, Одинцовский городской округ, д. Бушарино
2	Площадь объекта ± величина погрешности определения площади ( $P \pm \Delta P$ )	411 м <sup>2</sup> ± 7 м <sup>2</sup>
3	Иные характеристики объекта	Вид объекта реестра границ: Зона с особыми условиями использования территории Вид объекта по документу: Публичный сервитут объекта «Газопровод низкого давления», кадастровый номер 50:20:0090401:311 Содержание ограничений использования объектов недвижимости в пределах зоны или территории: Публичный сервитут, для целей размещения линейных объектов системы газоснабжения, их неотъемлемых технологических частей. Срок установления 49 лет. Обладатель публичного сервитута: Акционерное Общество «Мособлгаз». Адрес: Московская обл, г. Одинцово, д. Раздоры, 1-й км Рублево-Успенского шоссе, д. 1, корп. Б. Электронная почта: info@mosoblgaz.ru

**Раздел 2**

**Сведения о местоположении границ объекта**

<b>1. Система координат</b> МСК-50, зона 2					
<b>2. Сведения о характерных точках границ объекта</b>					
Обозначение характерных точек границ	Координаты, м		Метод определения координат характерной точки	Средняя квадратическая погрешность положения характерной точки (Mt), м	Описание обозначения точки на местности (при наличии)
	X	Y			
1	2	3	4	5	6
1	460 929,02	2 136 926,55	Аналитический метод	0,10	—
2	460 929,03	2 136 922,55		0,10	
3	460 937,01	2 136 922,58		0,10	
4	460 937,37	2 136 923,93		0,10	
5	460 956,77	2 136 922,54		0,10	
6	460 980,54	2 136 920,26		0,10	
7	460 983,44	2 136 917,89		0,10	
8	460 985,02	2 136 915,44		0,10	
9	460 972,58	2 136 878,15		0,10	
10	460 976,37	2 136 876,88		0,10	
11	460 989,41	2 136 915,99		0,10	
12	460 986,47	2 136 920,59		0,10	
13	460 982,13	2 136 924,13		0,10	
14	460 957,11	2 136 926,53		0,10	
15	460 934,36	2 136 928,16		0,10	
16	460 933,93	2 136 926,57		0,10	
1	460 929,02	2 136 926,55		0,10	
<b>3. Сведения о характерных точках части (частей) границы объекта</b>					
1	2	3	4	5	6
—	—	—	—	—	—







Раздел 4  
План границ объекта



Масштаб 1:1 000

**Используемые условные знаки и обозначения:**

-  1 - характерная точка границы зоны
-  - граница зоны
-  - граница земельного участка по сведениям ЕГРН
-  - граница кадастрового квартала по сведениям ЕГРН

Подпись \_\_\_\_\_



Дата « 11 » апреля 20 23 г.

Место для оттиска печати (при наличии) лица, составившего описание местоположения границ объекта