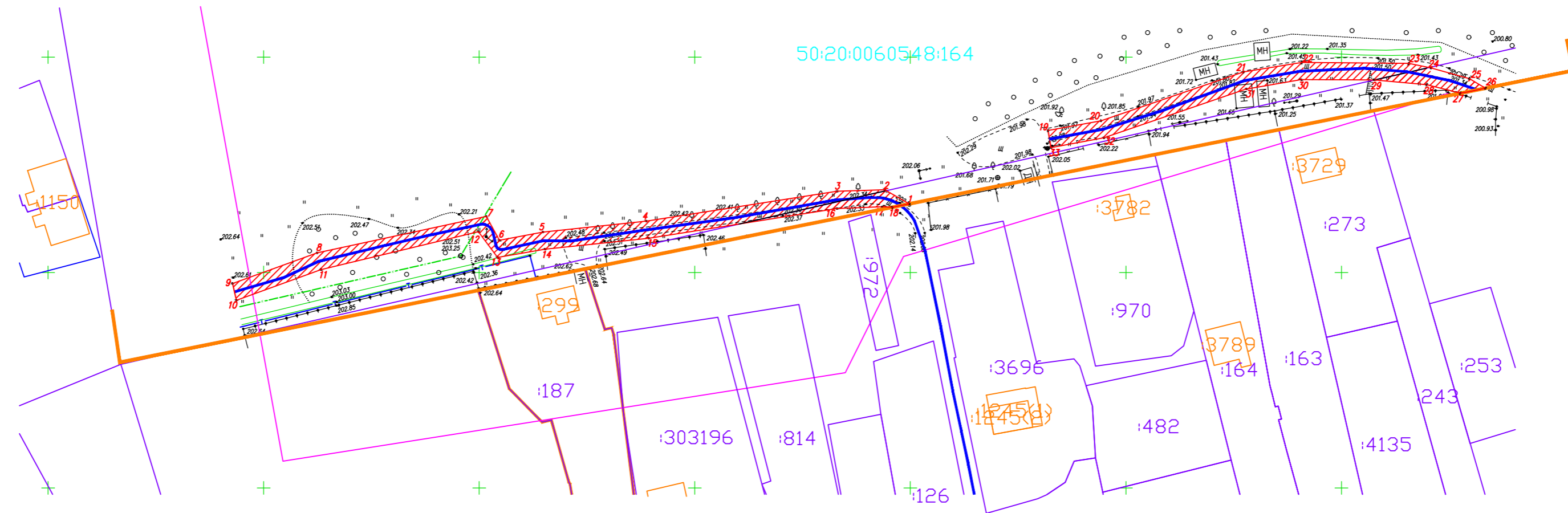


Схема границ сервитута на кадастровом плане территории

Объект: Распределительный газопровод среднего давления $P \leq 0,3$ МПа с установкой газорегуляторного пункта (ГРПШ), расположенный по адресу: Московская область, г.о. Одинцовский, п. Часцы. Догазификация населенного пункта - п. Часцы, расположенного по адресу: Московская область, г.о. Одинцовский.

Приложение
к соглашению установлению сервитута
от _____ № _____






Условный номер земельного участка: ЗУ1
Площадь земельного участка 1015 кв.м.

Масштаб 1:1000
Система координат: МСК-50, зона 2

Обозначение характерных точек границ	Координаты, м	
	X	Y
1	454365.94	2147399.73
2	454369.23	2147394.05
3	454368.86	2147383.02
4	454361.93	2147338.75
5	454359.4	2147314.79
6	454357.51	2147304.68
7	454363.05	2147301.62
8	454354.57	2147262.37
9	454347.47	2147242.77
10	454343.58	2147243.68
11	454350.67	2147263.28
12	454359.48	2147299.82
13	454353.53	2147304.26
14	454355.42	2147315.21
15	454357.97	2147339.29
16	454364.86	2147382.98
17	454365.27	2147393.53
18	454365.15	2147395.81
19	454382.96	2147431.94
20	454385.21	2147444.22
21	454396.55	2147477.28
22	454398.77	2147490.81
23	454398.56	2147515.6
24	454397.48	2147520.78
25	454395.02	2147529.69
26	454392.82	2147533.38
27	454391.65	2147527.55
28	454393.61	2147519.78
29	454394.71	2147507.63
30	454394.78	2147490.65
31	454392.61	2147477.96
32	454381.27	2147444.89
33	454379.01	2147432.62

Условные обозначения:

-  - граница части испрашиваемого земельного участка
-  - номер и обозначение характерной точки и границы
-  - кадастровый номер земельного участка, согласно кадастровым сведениям

Правообладатель: _____
(Ф.И.О.)

Пользователь: _____
(Ф.И.О.)

Директор филиала АО "Мособлгаз"
"Запад" И.В. Афанасьев