

Схема расположения границ публичного сервитута

Схема расположения листов

Утверждена

(наименование документа об утверждении, включая наименование

органа государственной власти или органа местного

самоуправления, принявшего решение об утверждении схемы

или подписание соглашения о передаче в аренду земельных участков)

от \_\_\_\_\_ № \_\_\_\_\_

Объект: «Газификация д. Малые Вяземы» Одинцовского городского округа Московской области .  
Местоположение: Российская Федерация, Московская область, г.о. Одинцово, д. Малые Вяземы  
Общая площадь: 35 кв.м

ОЗ1(1) (состоит из земель государственной собственности до разграничения ) = 14 кв.м. ,  
ОЗ1(2) (состоит из земель государственной собственности до разграничения ) = 21 кв.м.

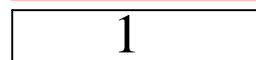
2

1

Условные обозначения:



-граница испрашиваемого земельного участка



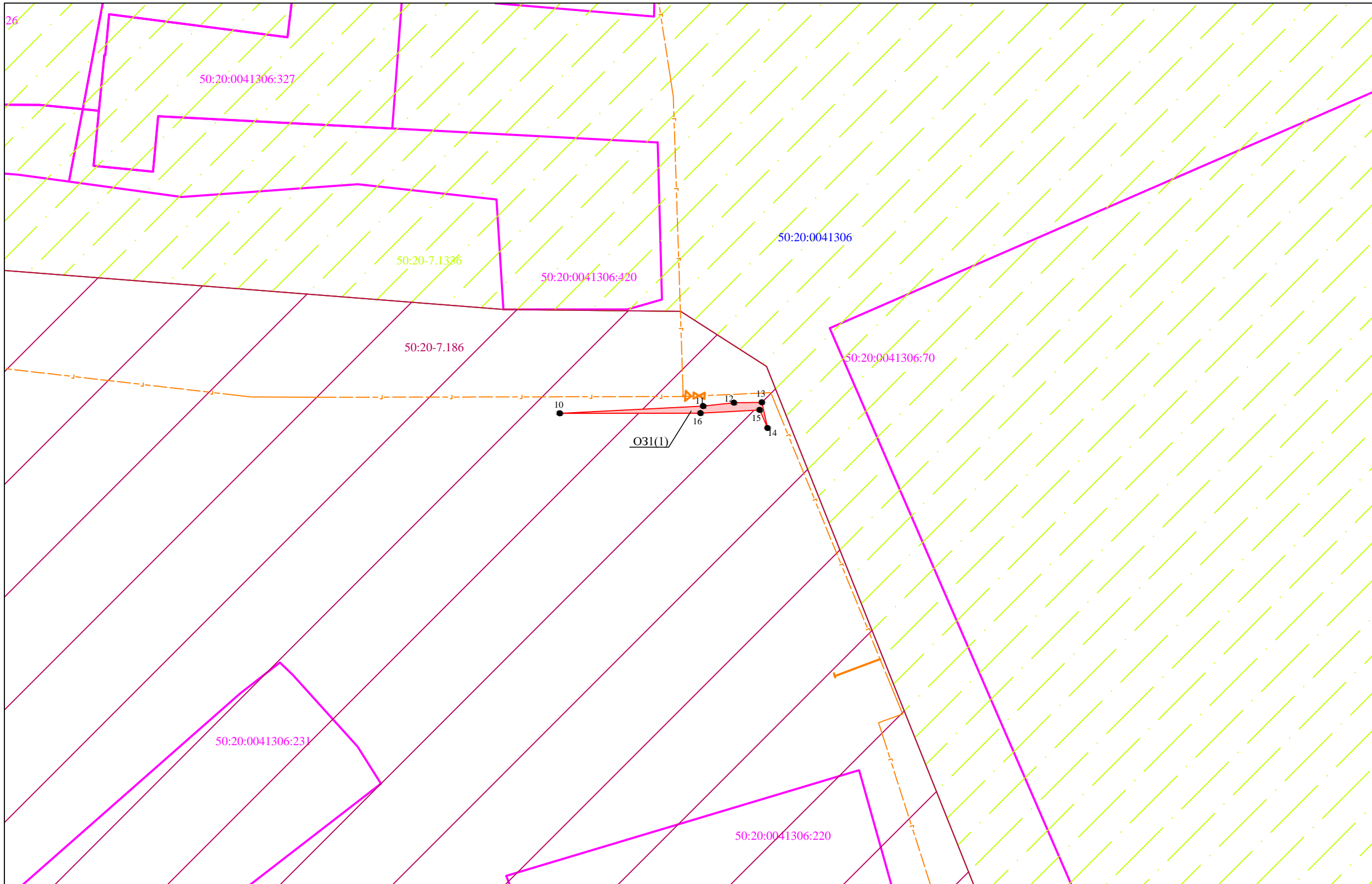
-обозначение листа схемы расположения

Заявитель  
Александрова Екатерина Александровна  
по доверенности №12-07/164-1 от 13.12.2021г от АО "Мособлгаз"

Объект: «Газификация д. Малые Вяземы» Одинцовского городского округа Московской области.  
 Местоположение: Российская Федерация, Московская область, г.о. Одинцово, д. Малые Вяземы  
 Общая площадь: 35 кв.м

ОЗ1(1) (состоит из земель государственной собственности до разграничения ) = 14 кв.м. ,  
 ОЗ1(2) (состоит из земель государственной собственности до разграничения ) = 21 кв.м.

Исполнение документа от утверждения, включая изменения  
 права государственной власти или органа местного самоуправления, принятые решение по утверждению схемы  
 или подписанию соглашения о предоставлении земельных участков  
 от \_\_\_\_\_ № \_\_\_\_\_



Обозначение публичного сервитута ОЗ1(1)			
Каталог координат (Система координат МСК-50, зона 2)			
Обозначение характерных точек границ	Координаты, м		Площадь контура, кв.м
	X	Y	
1	2	3	4
10	455180.13	2158083.21	14
11	455180.98	2158100.37	
12	455181.40	2158104.04	
13	455181.44	2158107.38	
14	455178.37	2158108.07	
15	455180.53	2158107.12	
16	455180.13	2158100.04	
10	455180.13	2158083.21	

Масштаб 1:500

Условные обозначения:

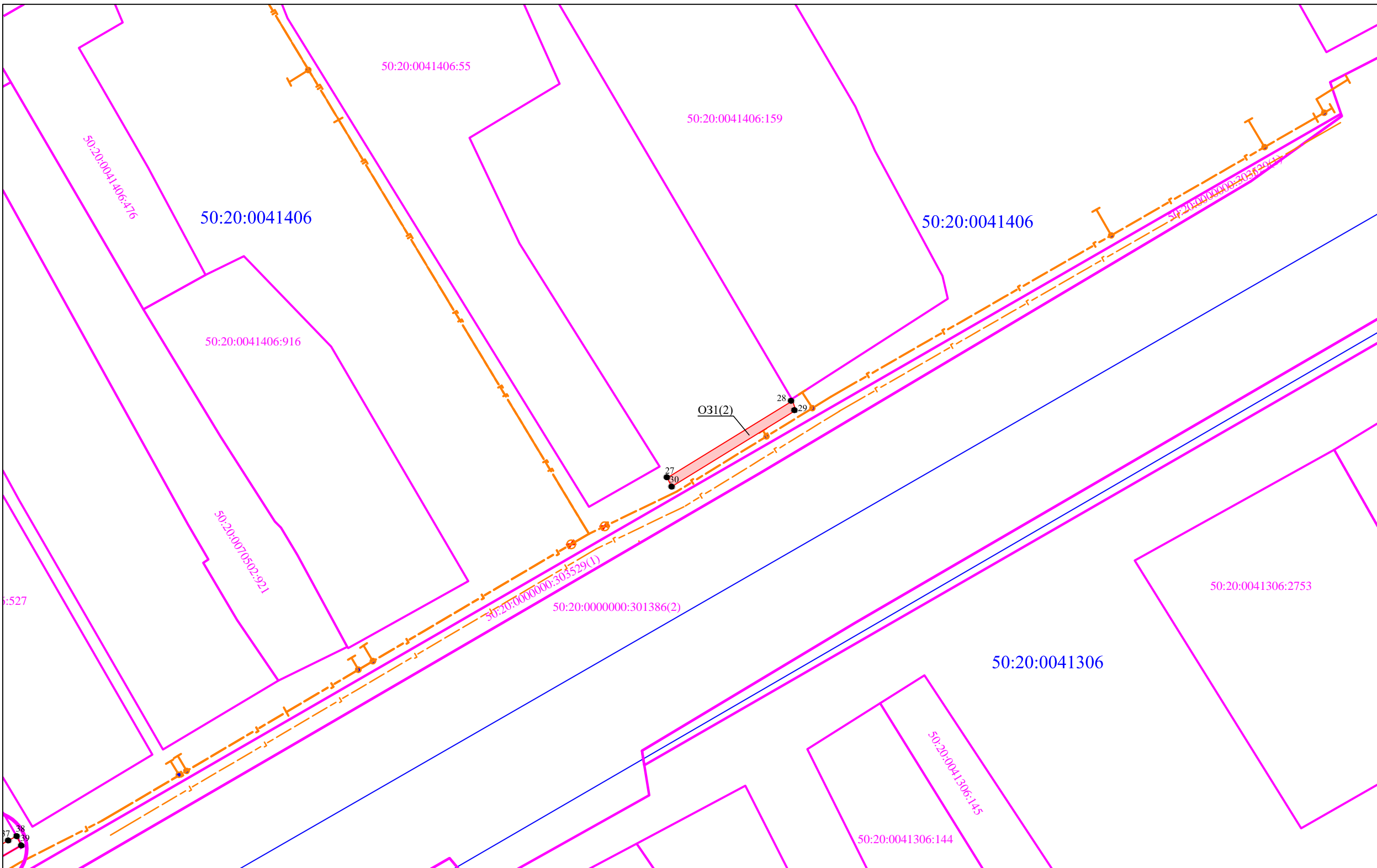
- граница испрашиваемого земельного участка совместно с охранной зоной газопровода
- 50:20:0041406:401 -обозначение земельного участка по сведениям ЕГРН
- 1 -характерная точка образуемого земельного участка
- 50:20:0041406 -обозначение кадастрового квартала
- проектируемый газопровод
- 50:20:7.186 -Жилая зона
- 50:20:7.1336 -Жилая зона

Заявитель  
 Александрина Екатерина Александровна  
 по доверенности №12-07/164-1 от 13.12.2021г от АО "Мособлгаз"

Объект: «Газификация д. Малые Вяземы» Одинцовского городского округа Московской области.  
 Местоположение: Российская Федерация, Московская область, г.о. Одинцово, д. Малые Вяземы  
 Общая площадь: 35 кв.м

ОЗ1(1) (состоит из земель государственной собственности до разграничения) = 14 кв.м.,  
 ОЗ1(2) (состоит из земель государственной собственности до разграничения) = 21 кв.м.

\_\_\_\_\_ (подпись)  
 \_\_\_\_\_ (подпись)  
 \_\_\_\_\_ (подпись)  
 от \_\_\_\_\_ № \_\_\_\_\_



Обозначение публичного сервитута ОЗ1(2)			
Каталог координат (Система координат МСК-50, зона 2)			
Обозначение характерных точек границ	Координаты, м		Площадь контура, кв.м
	X	Y	
1	2	3	4
27	455886.05	2158826.86	21
28	455895.28	2158841.86	
29	455894.16	2158842.27	
30	455885.00	2158827.40	
27	455886.05	2158826.86	

Масштаб 1:500  
 Условные обозначения:

- граница испрашиваемого земельного участка совместно с охранной зоной газопровода
- 50:20:0041406:401 -обозначение земельного участка по сведениям ЕГРН
- характерная точка образуемого земельного участка
- 50:20:0041406 -обозначение кадастрового квартала
- проектируемый газопровод

Заявитель  
 Александрина Екатерина Александровна *E. Alexandrina*  
 по доверенности №12-07/164-1 от 13.12.2021г от АО "Мособлгаз"