

## ОПИСАНИЕ МЕСТОПОЛОЖЕНИЯ ГРАНИЦ

*Публичный сервитут объекта «Распределительный газопровод высокого давления  $P \leq 0,6$  МПа и распределительный газопровод низкого давления  $P \leq 5$  кПа с газорегуляторным пунктом» по адресу: Московская область, г. о. Одинцовский, д. Татарки, ТЛПХ "Виктория"*

(наименование объекта, местоположение границ которого описано (далее - объект))

### Раздел 1

#### Сведения об объекте

№ п/п	Характеристики объекта	Описание характеристик
1	2	3
1	Местоположение объекта	Московская область, Одинцовский г.о., Татарки д
2	Площадь объекта $\pm$ величина погрешности определения площади ( $P \pm \Delta P$ )	$30 \text{ м}^2 \pm 2 \text{ м}^2$
3	Иные характеристики объекта	Вид объекта реестра границ: Зона с особыми условиями использования территории Вид объекта по документу: Публичный сервитут объекта «Распределительный газопровод высокого давления $P \leq 0,6$ МПа и распределительный газопровод низкого давления $P \leq 5$ кПа с газорегуляторным пунктом» по адресу: Московская область, г. о. Одинцовский, д. Татарки, ТЛПХ "Виктория" Содержание ограничений использования объектов недвижимости в пределах зоны или территории: Публичный сервитут для целей строительства, реконструкции, эксплуатации, капитального ремонта линейных объектов системы газоснабжения, их неотъемлемых технологических частей. Срок установления 49 лет. Владелец публичного сервитута: Акционерное Общество "Мособлгаз" (ИНН 5032292612). Адрес юридического лица: Московская область, город Одинцово, деревня Раздоры, километр 1-й (Рублёво-Успенского шоссе тер.), дом 1, корпус Б. Электронная почта: info@mosoblغاز.ru

**Раздел 2**

**Сведения о местоположении границ объекта**

**1. Система координат** МСК-50, зона 2

**2. Сведения о характерных точках границ объекта**

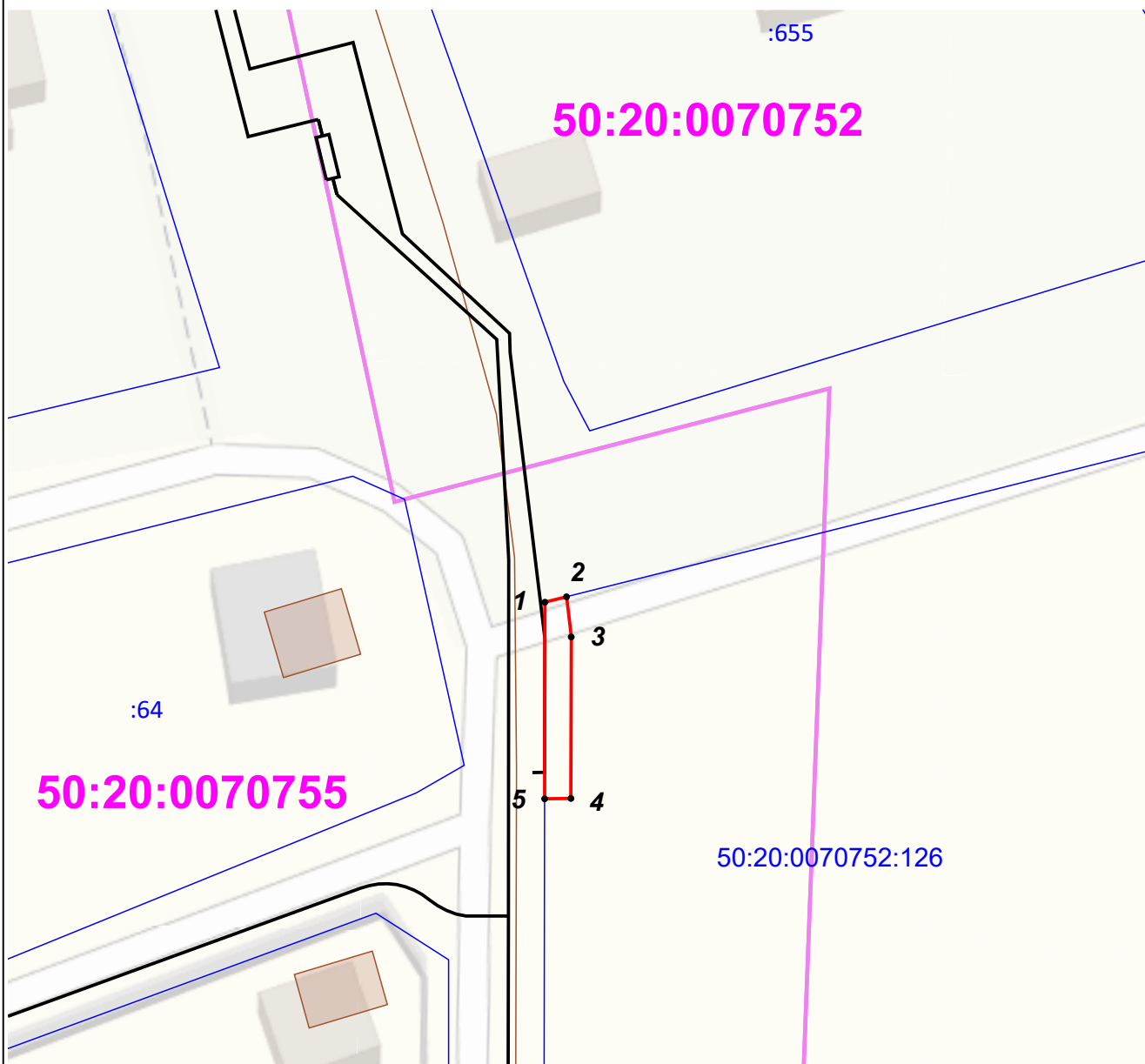
Обозначение характерных точек границ	Координаты, м		Метод определения координат характерной точки	Средняя квадратическая погрешность положения характерной точки (Mt), м	Описание обозначения точки на местности (при наличии)
	X	Y			
<b>1</b>	<b>2</b>	<b>3</b>	<b>4</b>	<b>5</b>	<b>6</b>
1	452 708,41	2 145 715,20	Аналитический метод	0,10	—
2	452 708,82	2 145 716,84		0,10	
3	452 705,77	2 145 717,20		0,10	
4	452 693,50	2 145 717,18		0,10	
5	452 693,47	2 145 715,18		0,10	
1	452 708,41	2 145 715,20		0,10	

**3. Сведения о характерных точках части (частей) границы объекта**

<b>1</b>	<b>2</b>	<b>3</b>	<b>4</b>	<b>5</b>	<b>6</b>
—	—	—	—	—	—









Раздел 4  
План границ объекта



Масштаб 1:500

**Используемые условные знаки и обозначения:**

-  7 - характерная точка границы публичного сервитута
-  - граница публичного сервитута
-  - контур проектируемого объекта
-  - граница кадастрового квартала по сведениям ЕГРН
-  - граница земельного участка по сведениям ЕГРН
-  - контур объекта недвижимости по сведениям ЕГРН

Подпись \_\_\_\_\_

Дата « 17 » июля 20 23 г.

Место для оттиска печати (при наличии) лица, составившего описание местоположения границ объекта

