










Схема организации дорожного движения на автостоянке и подъезде от Можайского шоссе, км 26 + 040 (лево), к УМВД России по Одинцовскому городскому округу (г. Одинцово, Можайское шоссе, д. 4)

Утверждена
Постановлением Администрации
Одинцовского городского округа
Московской области
от _____ № _____

УСЛОВНЫЕ ОБОЗНАЧЕНИЯ:

-  - Граница проезжей части дороги
-  - Забор
-  - Ограждение металлическое
-  - Ворота
-  - Калитка
-  - Мачта уличного освещения
-  - Знак дорожный
-  - Направление движения а/м
-  - Светофорный объект

