



**АДМИНИСТРАЦИЯ
ОДИНЦОВСКОГО ГОРОДСКОГО ОКРУГА
МОСКОВСКОЙ ОБЛАСТИ**

**ПОСТАНОВЛЕНИЕ
от 24.08.2023 № 5691**

об установлении публичного сервитута в порядке главы V.7. Земельного кодекса Российской Федерации по адресу (местоположение): Российская Федерация, Московская область, Одинцовский городской округ, п. НИИ Радио в пользу Акционерного общества «Мособлгаз» в целях размещения линейного объекта

В соответствии с Земельным кодексом Российской Федерации, Федеральным законом от 06.10.2003 № 131-ФЗ «Об общих принципах организации местного самоуправления в Российской Федерации», Законом Московской области № 23/96-ОЗ «О регулировании земельных отношений в Московской области», руководствуясь Уставом Одинцовского городского округа Московской области, учитывая ходатайство Акционерного общества «Мособлгаз» (ИНН: 5032292612, ОГРН: 1175024034734, адрес юридического лица: 143082, Московская область, г. Одинцово, д. Раздоры, км 1-й (Рублево-Успенское шоссе тер.), д. 1, корп/этаж Б/9, кабинет 901) от 01.08.2023 № P001-4909656807-74156285,

ПОСТАНОВЛЯЮ:

1. Установить публичный сервитут на срок 120 месяцев в отношении части земельного участка с кадастровым номером 50:20:0070616:600, в пользу Акционерного общества «Мособлгаз», в целях размещения линейного объекта системы газоснабжения - «Газопровод низкого давления $P \leq 5,0$ кПа по адресу: Московская область, Одинцовский городской округ, п. НИИ Радио, д.5Д», в границах в соответствии с приложением к настоящему Постановлению.

Срок, в течение которого использование части земельного участка, указанного в абзаце 1 пункта 1 настоящего постановления и (или) расположенных на них объектов недвижимого

имущества в соответствии с их разрешенным использованием будет невозможно или существенно затруднено (при возникновении таких обстоятельств) в связи с осуществлением сервитута: 11 (одиннадцать) месяцев.

Порядок установления зон с особыми условиями использования территорий и содержание ограничений прав на земельные участки в границах таких зон, в целях размещения газораспределительных сетей определен Постановлением Правительства Российской Федерации от 20.11.2000 № 878 «Об утверждении Правил охраны газораспределительных сетей».

Акционерное общество «Мособлгаз» обязано: привести часть земельного участка, указанного в абзаце 1 пункта 1 настоящего постановления в состояние, пригодное для использования в соответствии с видом разрешенного использования, в срок не позднее чем 3 месяца после завершения деятельности, для осуществления которой установлен публичный сервитут; направить в Администрацию Одинцовского городского округа Московской области подготовленные в соответствии с приложением к настоящему Постановлению сведения о границах публичного сервитута в электронном виде в течении трех рабочих дней с момента принятия настоящего Постановления.


2. Администрации в течение 5 рабочих дней направить копию настоящего Постановления в Управление Федеральной службы государственной регистрации, кадастра и картографии по Московской области для внесения сведений об установлении публичного сервитута в отношении земельного участка, указанного в пункте 1 настоящего Постановления, в Единый государственный реестр недвижимости.

3. Администрации в течение 5 рабочих дней разместить настоящее Постановление на официальном информационном сайте администрации - <http://www.odin.ru> в информационно-телекоммуникационной сети «Интернет».

4. Комитету по управлению муниципальным имуществом Администрации Одинцовского городского округа Московской области в течение 5 рабочих дней направить владельцу публичного сервитута копию настоящего Постановления, сведения о лицах, являющихся правообладателями земельных участков, сведения о лицах, подавших заявления об учете их прав (обременений прав) на земельные участки, способах связи с ними, копии документов, подтверждающих права указанных лиц на земельные участки.

5. Контроль за выполнением настоящего Постановления возложить на заместителя Главы Администрации – начальника Управления правового обеспечения Администрации Одинцовского городского округа Тесля А.А.

Глава Одинцовского
городского округа



А.Р. Иванов

ГРАФИЧЕСКОЕ ОПИСАНИЕ
местоположения границ населенных пунктов, территориальных
зон, особо охраняемых природных территорий, зон с особыми
условиями использования территории

Публичный сервитут для целей размещения линейного объекта "Газопровод низкого давления $P \leq 5,0$ кПа по адресу: Московская обл., Одинцовский городской округ, п. НИИ Радио, д. 5Д"

(наименование объекта, местоположение границ которого описано (далее - объект))

Раздел 1

Сведения об объекте		
№ п/п	Характеристики объекта	Описание характеристик
1	2	3
1	Местоположение объекта	Московская область, Одинцово г, НИИ Радио п
2	Площадь объекта \pm величина погрешности определения площади ($P \pm \Delta P$)	312 м ² \pm 6 м ²
3	Иные характеристики объекта	<p>Вид объекта реестра границ: Зона с особыми условиями использования территории</p> <p>Вид объекта по документу: Публичный сервитут для целей размещения линейного объекта "Газопровод низкого давления $P \leq 5,0$ кПа по адресу: Московская обл., Одинцовский городской округ, п. НИИ Радио, д. 5Д"</p> <p>Содержание ограничений использования объектов недвижимости в пределах зоны или территории: Публичный сервитут для целей размещения линейного объекта "Газопровод низкого давления $P \leq 5,0$ кПа по адресу: Московская обл., Одинцовский городской округ, п. НИИ Радио, д. 5Д". Срок установления: 49 лет.</p> <p>В пользу АО «Мособлгаз» в целях размещения инженерных сооружений местного значения, либо необходимых для технологического присоединения к сетям инженерно-технического обеспечения, а также сооружений, которые переносятся в связи с изъятием земельных участков, для муниципальных нужд.</p> <p>АО "Мособлгаз", почтовый адрес: 143016, Московская обл., Одинцовский городской округ, Бокс № 47, эл. почта: info@mosoblgaz.ru</p> <p>Наименование охраняемого объекта: Газопровод низкого давления $P \leq 5,0$ кПа</p>

Раздел 2

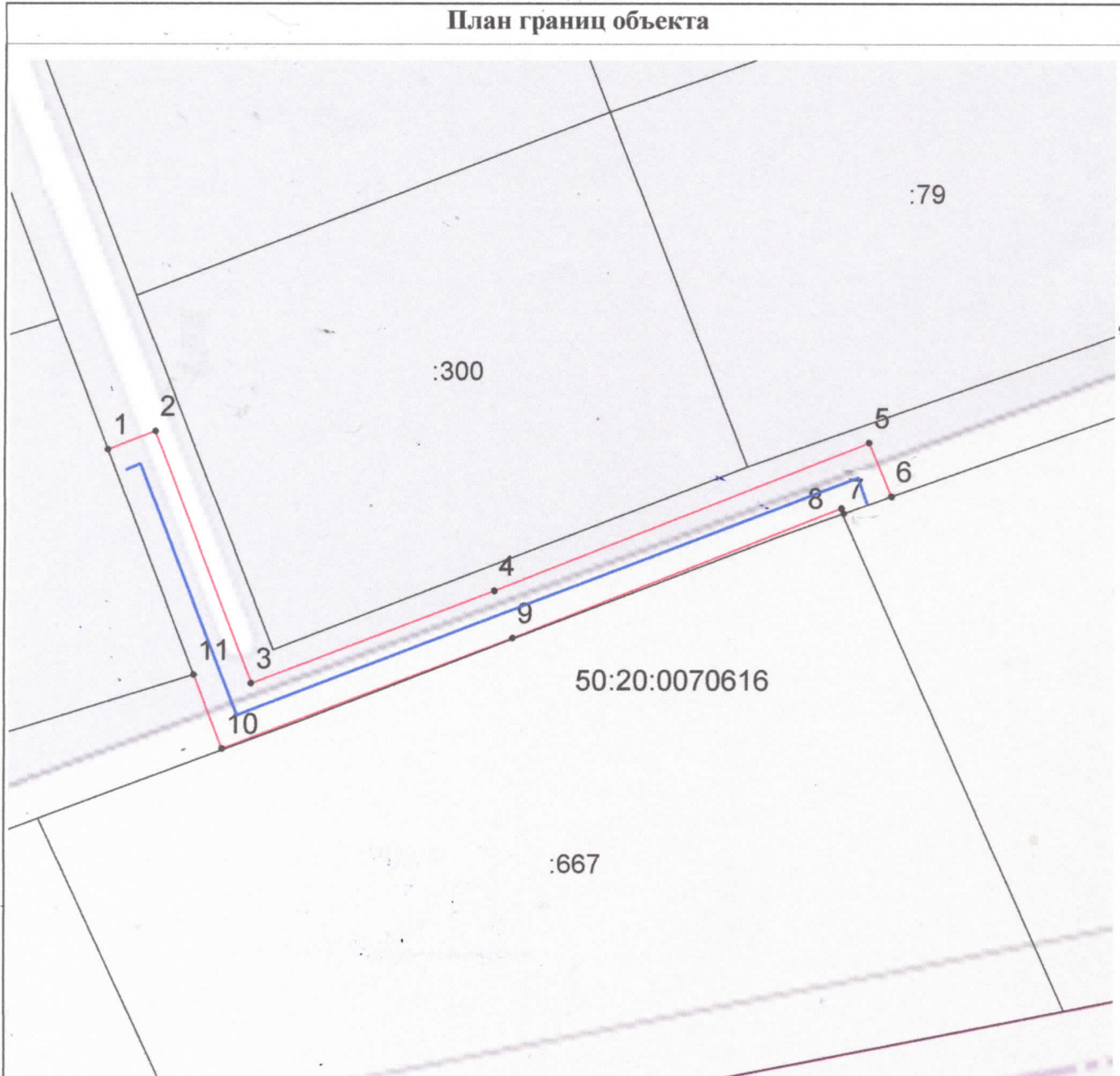
Сведения о местоположении границ объекта

1. Система координат МСК-50, зона 2					
2. Сведения о характерных точках границ объекта					
Обозначение характерных точек границ	Координаты, м		Метод определения координат характерной точки	Средняя квадратическая погрешность положения характерной точки (Mt), м	Описание обозначения точки на местности (при наличии)
	X	Y			
1	2	3	4	5	6
1	449 279,00	2 157 282,08	Аналитический метод	0,10	—
2	449 280,44	2 157 285,81	Аналитический метод	0,10	—
3	449 260,55	2 157 293,42	Аналитический метод	0,10	—
4	449 267,87	2 157 312,53	Аналитический метод	0,10	—
5	449 279,57	2 157 341,99	Аналитический метод	0,10	—
6	449 275,34	2 157 343,77	Аналитический метод	0,10	—
7	449 274,00	2 157 340,01	Аналитический метод	0,10	—
8	449 274,40	2 157 339,82	Аналитический метод	0,10	—
9	449 264,14	2 157 313,99	Аналитический метод	0,10	—
10	449 255,39	2 157 291,11	Аналитический метод	0,10	—
11	449 261,22	2 157 288,88	Аналитический метод	0,10	—
1	449 279,00	2 157 282,08	Аналитический метод	0,10	—
3. Сведения о характерных точках части (частей) границы объекта					
1	2	3	4	5	6
—	—	—	—	—	—

ТЕКСТОВОЕ ОПИСАНИЕ
местоположения границ населенных пунктов, территориальных зон





Прохождение границы		Описание прохождения границы
от точки	до точки	
1	2	3
1	2	-
2	3	-
3	4	-
4	5	-
5	6	-
6	7	-
7	8	-
8	9	-
9	10	-
10	11	-
11	1	-

Раздел 4
План границ объекта



Масштаб 1:500

Используемые условные знаки и обозначения:

-  - обозначение границы публичного сервитута
-  - Существующая часть границы, имеющиеся в ЕГРН сведения о которой достаточны для определения ее местоположения
-  - характерная точка границы, сведения о которой позволяют однозначно определить ее положение на местности
-  - Проектируемое сооружение
- 50:20:0070616 - 50:20:0070616
- :300 - -- обозначение кадастрового номера земельного участка

Подпись _____

Дата « 22 » июня 20 23 г.

Место для оттиска печати (при наличии) лица, составившего описание местоположения границ объекта

