



**АДМИНИСТРАЦИЯ
ОДИНЦОВСКОГО ГОРОДСКОГО ОКРУГА
МОСКОВСКОЙ ОБЛАСТИ**

**ПОСТАНОВЛЕНИЕ
от 28.08.2023 № 5761**

об установлении публичного сервитута в порядке главы V.7. Земельного кодекса Российской Федерации по адресу (местоположение): Московская область, Одинцовский городской округ, р.п. Большие Вяземы в пользу Акционерного общества «Мособлгаз» в целях строительства линейных объектов системы газоснабжения

В соответствии с Земельным кодексом Российской Федерации, Федеральным законом от 06.10.2003 № 131-ФЗ «Об общих принципах организации местного самоуправления в Российской Федерации», Законом Московской области № 23/96-ОЗ «О регулировании земельных отношений в Московской области», руководствуясь Уставом Одинцовского городского округа Московской области, учитывая ходатайство Акционерного общества «Мособлгаз» (ИНН: 5032292612, ОГРН: 1175024034734) от 27.07.2023 № P001-8312869498-74031063,

ПОСТАНОВЛЯЮ:

1. Установить публичный сервитут на срок 588 месяцев в отношении части земельного участка с кадастровым номером 50:20:0041307:3846, в пользу Акционерного общества «Мособлгаз», в целях строительства линейных объектов системы газоснабжения «Распределительный газопровод высокого давления $P \leq 0,6$ МПа и среднего давления $P \leq 0,3$ МПа, с установкой пунктов редуцирования газа» по адресу: Московская область, Одинцовский городской округ, р.п. Большие Вяземы, в границах в соответствии с приложением к настоящему Постановлению.

Срок, в течение которого использование части земельного участка, указанного в абзаце 1 пункта 1 настоящего постановления и (или) расположенных на нем объектов недвижимого имущества в соответствии с разрешенным использованием будет невозможно или

существенно затруднено (при возникновении таких обстоятельств) в связи с осуществлением сервитута: 3 месяца для строительства.

Решение об установлении публичного сервитута принимается в соответствии с Постановлением Правительства Московской области от 20.12.2004 N 778/50 (ред. от 30.12.2022) "Об утверждении Программы Правительства Московской области "Развитие газификации в Московской области до 2030 года", Договором о подключении (технологическом присоединении) газоиспользующего оборудования к сети газораспределения в рамках догазификации от 18.01.2022 № 03/12763-Д27221-22.

Порядок установления зон с особыми условиями использования территорий и содержание ограничений прав на земельные участки в границах таких зон, в целях размещения газораспределительных сетей определен Постановлением Правительства Российской Федерации от 20.11.2000 № 878 «Об утверждении Правил охраны газораспределительных сетей».

Акционерное общество «Мособлгаз» обязано: привести часть земельного участка, указанного в абзаце 1 пункта 1 настоящего постановления в состояние, пригодное для использования в соответствии с видом разрешенного использования, в срок не позднее чем 3 месяца после завершения деятельности, для осуществления которой установлен публичный сервитут; направить в Администрацию Одинцовского городского округа Московской области подготовленные в соответствии с приложением к настоящему Постановлению сведения о границах публичного сервитута в электронном виде в течении трех рабочих дней с момента принятия настоящего Постановления.


2. Администрации в течение 5 рабочих дней направить копию настоящего Постановления в Управление Федеральной службы государственной регистрации, кадастра и картографии по Московской области для внесения сведений об установлении публичного сервитута в отношении земельного участка, указанного в пункте 1 настоящего Постановления, в Единый государственный реестр недвижимости.

3. Администрации в течение 5 рабочих дней разместить настоящее Постановление на официальном информационном сайте администрации - <http://www.odin.ru> в информационно-телекоммуникационной сети «Интернет».

4. Комитету по управлению муниципальным имуществом Администрации Одинцовского городского округа Московской области в течение 5 рабочих дней направить обладателю публичного сервитута копию настоящего Постановления, сведения о лицах, являющихся правообладателями земельных участков, сведения о лицах, подавших заявления об учете их прав (обременений прав) на земельные участки, способах связи с ними, копии документов, подтверждающих права указанных лиц на земельные участки.

5. Контроль за выполнением настоящего Постановления возложить на заместителя Главы Администрации – начальника Управления правового обеспечения Администрации Одинцовского городского округа Тесля А.А.

Глава Одинцовского
городского округа



А.Р. Иванов

ОПИСАНИЕ МЕСТОПОЛОЖЕНИЯ ГРАНИЦ

0,6

" "

0,3

, у с а о о

"

(наименование объекта, местоположение границ которого описано (далее – объекта))

Раздел 1

Сведения об объекте

№ п/п	Характеристика объекта	Описание характеристики
1	2	3
1	Местоположение объекта	Московская область, Одинцовский г.о., д. Большие Вяземы
2	Площадь объекта ± величина погрешности определения площади (P ± ΔP)	493,7447 м ² ± 15 м ²
3	Иные характеристики объекта	

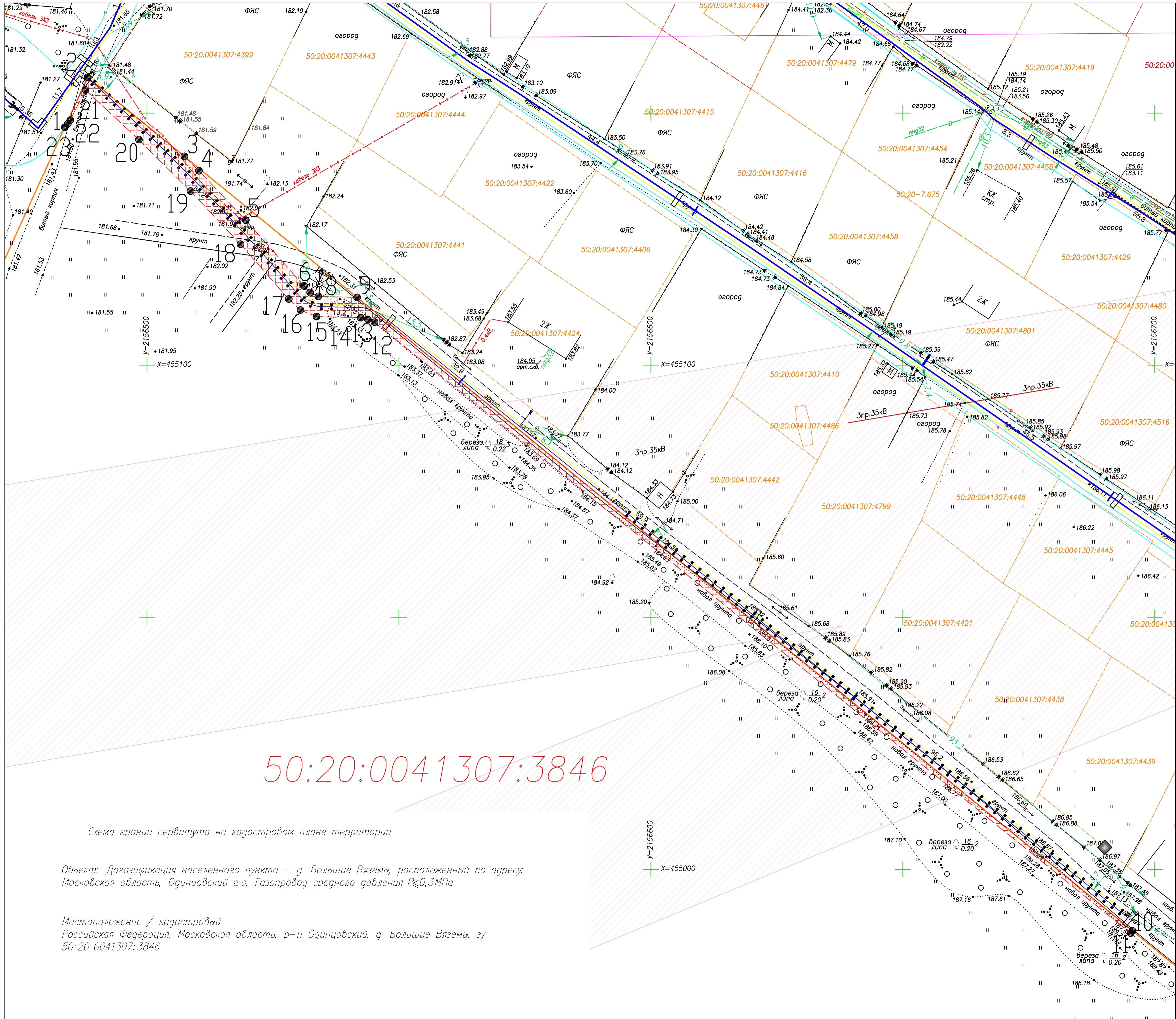
Раздел 2

Сведения о местоположении границ объекта

1. Система координат МСК-50, зона 2

2. Сведения о характерных точках границ объекта

Обозначение характерных точек границ	Координаты, м		Метод определения координат характерной точки	Средняя квадратическая погрешность положения характерной точки (Mt), м	Описание обозначения точки на местности (при наличии)
	X	Y			
1	2	3	4	5	6
1	455147,20	2156483,71	Аналитический метод	0,10	—
2	455157,10	2156488,23		0,10	
3	455141,42	2156507,44		0,10	
4	455138,56	2156510,32		0,10	
5	455128,76	2156519,63		0,10	
6	455115,72	2156531,19		0,10	
7	455114,40	2156532,40		0,10	
8	455113,64	2156534,03		0,10	
9	455113,45	2156541,69		0,10	
10	454987,80	2156695,58		0,10	
11	454987,34	2156695,23		0,10	
12	455108,52	2156545,17		0,10	
13	455109,09	2156543,84		0,10	
14	455109,43	2156542,43		0,10	
15	455109,65	2156533,66		0,10	
16	455110,95	2156530,48		0,10	
17	455113,13	2156528,15		0,10	
18	455123,99	2156518,58		0,10	
19	455134,54	2156508,67		0,10	
20	455144,75	2156498,41		0,10	
21	455154,61	2156487,81		0,10	
22	455148,62	2156484,81		0,10	
23	455147,88	2156484,30		0,10	
1	455147,20	2156483,71	0,10		




50:20:0041307:3846

Схема границ сервитута на кадастровом плане территории

Объект: Догазификация населенного пункта – д. Большие Вяземы, расположенный по адресу: Московская область, Одинцовский г.о. Газопровод среднего давления Р≤0,3МПа

Местоположение / кадастровый
 Российская Федерация, Московская область, р-н Одинцовский, д. Большие Вяземы, зу
 50:20:0041307:3846

Условные обозначения:

- 50:20:0041307:3846 – кадастровый номер земельного участка, согласно кадастровым сведениям
-  – граница части испрашиваемого земельного участка
- 4 – номер и обозначение характерной точки границы испрашиваемого земельного участка

План М1:500
 Система координат МСК-50 зона

Приложение к соглашению об установлении сервитута
 от №