

ОПИСАНИЕ МЕСТОПОЛОЖЕНИЯ ГРАНИЦ

Публичный сервитут объекта «Распределительный газопровод низкого давления», кадастровый номер
50:20:0040644:538

(наименование объекта, местоположение границ которого описано (далее - объект))

Раздел 1

Сведения об объекте

№ п/п	Характеристики объекта	Описание характеристик
1	2	3
1	Местоположение объекта	Московская область, Одинцовский городской округ, Солослово д
2	Площадь объекта ± величина погрешности определения площади ($P \pm \Delta P$)	679 м ² ± 9 м ²
3	Иные характеристики объекта	Вид объекта реестра границ: Зона с особыми условиями использования территории Содержание ограничений использования объектов недвижимости в пределах зоны или территории: Публичный сервитут, для целей размещения линейных объектов системы газоснабжения, их неотъемлемых технологических частей. Срок установления 49 лет. Обладатель публичного сервитута: Акционерное Общество "Мособлгаз". Адрес: Московская обл, г. Одинцово, д. Раздоры, 1-й км Рублево-Успенского шоссе, д. 1, корп. Б. Электронная почта: info@mosoblgaz.ru

Раздел 2

Сведения о местоположении границ объекта





1. Система координат МСК-50, зона 2					
2. Сведения о характерных точках границ объекта					
Обозначение характерных точек границ	Координаты, м		Метод определения координат характерной точки	Средняя квадратическая погрешность положения характерной точки (Mt), м	Описание обозначения точки на местности (при наличии)
	X	Y			
1	2	3	4	5	6
1	462 044,06	2 166 021,04	Аналитический метод	0,10	—
2	462 053,51	2 166 061,78		0,10	
3	462 047,73	2 166 063,74		0,10	
4	462 054,08	2 166 083,10		0,10	
5	462 058,58	2 166 096,40		0,10	
6	462 066,15	2 166 113,84		0,10	
7	462 071,40	2 166 124,77		0,10	
8	462 078,31	2 166 144,53		0,10	
9	462 083,52	2 166 142,70		0,10	
10	462 093,25	2 166 170,55		0,10	
11	462 089,48	2 166 171,87		0,10	
12	462 081,06	2 166 147,80		0,10	
13	462 075,85	2 166 149,62		0,10	
14	462 067,70	2 166 126,30		0,10	
15	462 062,51	2 166 115,50		0,10	
16	462 054,84	2 166 097,84		0,10	
17	462 050,29	2 166 084,36		0,10	
18	462 042,69	2 166 061,23		0,10	
19	462 048,80	2 166 059,16		0,10	
20	462 040,17	2 166 021,94		0,10	
1	462 044,06	2 166 021,04		0,10	
3. Сведения о характерных точках части (частей) границы объекта					
1	2	3	4	5	6
—	—	—	—	—	—

Раздел 4
План границ объекта



Масштаб 1:1 000

Используемые условные знаки и обозначения:

-  - граница кадастрового квартала по сведениям ЕГРН
-  - граница земельного участка по сведениям ЕГРН
-  - граница зоны
-  - характерная точка границы

Подпись _____



Дата « 17 » _____ июля 20 23 г.

Место для оттиска печати (при наличии) лица, составившего описание местоположения границ объекта