



**АДМИНИСТРАЦИЯ  
ОДИНЦОВСКОГО ГОРОДСКОГО ОКРУГА  
МОСКОВСКОЙ ОБЛАСТИ**

**ПОСТАНОВЛЕНИЕ  
от 06.09.2023 № 5950**

об установлении публичного сервитута в порядке главы V.7. Земельного кодекса Российской Федерации по адресу (местоположение): Российская Федерация, Московская область, Одинцовский городской округ, п. Старый Городок в пользу Акционерного общества «Мособлгаз» в целях размещения линейного объекта

В соответствии с Земельным кодексом Российской Федерации, Федеральным законом от 06.10.2003 № 131-ФЗ «Об общих принципах организации местного самоуправления в Российской Федерации», Законом Московской области № 23/96-ОЗ «О регулировании земельных отношений в Московской области», руководствуясь Уставом Одинцовского городского округа Московской области, учитывая ходатайство Акционерного общества «Мособлгаз» (ИНН: 5032292612, ОГРН: 1175024034734, адрес юридического лица: 143082, Московская область, г. Одинцово, д. Раздоры, км 1-й (Рублево-Успенское шоссе тер.), д. 1, корп/этаж Б/9, кабинет 901) от 25.08.2023 № P001-8312869498-75157940,

**ПОСТАНОВЛЯЮ:**

1. Установить публичный сервитут на срок 588 месяцев в отношении частей земельного участка с кадастровым номером 50:20:0090507:115, в пользу Акционерного общества «Мособлгаз», в целях размещения линейного объекта (Распределительный газопровод высокого давления  $P \leq 1,2$  МПа с установкой ГРПШ, газопровод среднего давления  $P \leq 0,3$  МПа по адресу: Московская область, Одинцовский г.о., п. Старый Городок. Догазификация населенного пункта – п. Старый Городок) для выполнения мероприятий по ускоренной догазификации объектов, в границах в соответствии с приложением к настоящему Постановлению.

Срок, в течение которого использование частей земельного участка, указанного в абзаце 1 пункта 1 настоящего постановления и (или) расположенных на нем объектов недвижимого имущества в соответствии с разрешенным использованием будет невозможно или существенно затруднено (при возникновении таких обстоятельств) в связи с осуществлением сервитута: 11 месяцев для строительства.

Решение об установлении публичного сервитута принимается в соответствии с договором о поставке природного газа и подключении (технологическом присоединении) газоиспользующего оборудования к сети газораспределения в рамках догазификации от 25.03.2022 № 03/1265-Д00930-22, договорами о подключении (технологическом присоединении) газоиспользующего оборудования к сети газораспределения в рамках догазификации от 07.06.2022 № 03/1665-Д01842-22, от 17.02.2022 № 03/1 359-Д10540-2022-КОМ.

Порядок установления зон с особыми условиями использования территорий и содержание ограничений прав на земельные участки в границах таких зон, в целях размещения газораспределительных сетей определен Постановлением Правительства Российской Федерации от 20.11.2000 № 878 «Об утверждении Правил охраны газораспределительных сетей».

Акционерное общество «Мособлгаз» обязано: привести части земельного участка, указанного в абзаце 1 пункта 1 настоящего постановления в состояние, пригодное для использования в соответствии с видом разрешенного использования, в срок не позднее чем 3 месяца после завершения деятельности, для осуществления которой установлен публичный сервитут; направить в Администрацию Одинцовского городского округа Московской области подготовленные в соответствии с приложением к настоящему Постановлению сведения о границах публичного сервитута в электронном виде в течение 3 рабочих дней с момента принятия настоящего Постановления.


2. Администрации в течение 5 рабочих дней направить копию настоящего Постановления в Управление Федеральной службы государственной регистрации, кадастра и картографии по Московской области для внесения сведений об установлении публичного сервитута в отношении земельного участка, указанного в пункте 1 настоящего Постановления, в Единый государственный реестр недвижимости.

3. Администрации в течение 5 рабочих дней разместить настоящее Постановление на официальном информационном сайте администрации - <http://www.odin.ru> в информационно-телекоммуникационной сети «Интернет».

4. Комитету по управлению муниципальным имуществом Администрации Одинцовского городского округа Московской области в течение 5 рабочих дней направить владельцу публичного сервитута копию настоящего Постановления, сведения о лицах, являющихся правообладателями земельных участков, сведения о лицах, подавших заявления об учете их прав (обременений прав) на земельные участки, способах связи с ними, копии документов, подтверждающих права указанных лиц на земельные участки.

5. Контроль за выполнением настоящего Постановления возложить на заместителя Главы Администрации – начальника Управления правового обеспечения Администрации Одинцовского городского округа Тесля А.А.

Глава Одинцовского  
городского округа

	ДОКУМЕНТ ПОДПИСАН ЭЛЕКТРОННОЙ ПОДПИСЬЮ
Сертификат 009F3BDED0B14E11C0E24EAD767C342F6	
Владелец <b>Иванов Андрей Робертович</b>	
ФИО владельца <b>Иванов Андрей Робертович</b>	
Действителен с 30.03.2023 по 22.06.2024	

А.Р. Иванов

**ГРАФИЧЕСКОЕ ОПИСАНИЕ**  
**местоположения границ населенных пунктов, территориальных**  
**зон, особо охраняемых природных территорий, зон с особыми**  
**условиями использования территории**

*Публичный сервитут объекта "Распределительный газопровод высокого давления  $P \leq 1,2$  МПа с установкой ГРПШ, газопровод среднего давления  $P \leq 0,3$  МПа по адресу: Московская область, Одинцовский г.о., п. Старый городок. Догазификация населенного пункта-поселка Старый Городок, расположенного по адресу: Московская область, Одинцовский г.о."*

(наименование объекта, местоположение границ которого описано (далее - объект))

**Раздел 1**

Сведения об объекте		
№ п/п	Характеристики объекта	Описание характеристик
1	2	3
1	Местоположение объекта	Московская область, Одинцовский г.о., Старый Городок п
2	Площадь объекта $\pm$ величина погрешности определения площади ( $P \pm \Delta P$ )	1 338 м <sup>2</sup> $\pm$ 13 м <sup>2</sup>
3	Иные характеристики объекта	<p>Вид объекта реестра границ: Зона с особыми условиями использования территории</p> <p>Вид объекта по документу: Публичный сервитут объекта "Распределительный газопровод высокого давления <math>P \leq 1,2</math> МПа с установкой ГРПШ, газопровод среднего давления <math>P \leq 0,3</math> МПа по адресу: Московская область, Одинцовский г.о., п. Старый городок. Догазификация населенного пункта-поселка Старый Городок, расположенного по адресу: Московская область, Одинцовский г.о."</p> <p>Содержание ограничений использования объектов недвижимости в пределах зоны или территории: Публичный сервитут для целей строительства, реконструкции, эксплуатации, капитального ремонта линейных объектов системы газоснабжения, их неотъемлемых технологических частей. Срок установления 588 месяцев. Владелец публичного сервитута: Акционерное Общество "Мособлгаз". Адрес юридического лица: Московская область, город Одинцово, деревня Раздоры, километр 1-й (Рублёво-Успенского шоссе тер.), дом 1, корпус Б. Электронная почта: info@mosoblغاز.ru</p>

**Раздел 2**

**Сведения о местоположении границ объекта**

1. Система координат МСК-50, зона 2					
2. Сведения о характерных точках границ объекта					
Обозначение характерных точек границ	Координаты, м		Метод определения координат характерной точки	Средняя квадратическая погрешность положения характерной точки (Mt), м	Описание обозначения точки на местности (при наличии)
	X	Y			
1	2	3	4	5	6
Зона с ОУ1(1)					
1	453 217,23	2 136 313,89	Метод спутниковых геодезических измерений (определений)	0,10	—
2	453 218,14	2 136 320,66		0,10	
3	453 194,41	2 136 321,79		0,10	
4	453 196,35	2 136 337,91		0,10	
5	453 197,60	2 136 347,12		0,10	
6	453 201,84	2 136 388,41		0,10	
7	453 202,71	2 136 398,02		0,10	
8	453 203,93	2 136 409,32		0,10	
9	453 206,66	2 136 430,93		0,10	
10	453 211,72	2 136 469,71		0,10	
11	453 213,31	2 136 481,16		0,10	
12	453 216,58	2 136 503,36		0,10	
13	453 219,03	2 136 522,69		0,10	
14	453 222,58	2 136 549,75		0,10	
15	453 229,12	2 136 593,02		0,10	
16	453 232,72	2 136 619,80		0,10	
17	453 229,02	2 136 620,29		0,10	

**Раздел 2**

**Сведения о местоположении границ объекта**

1	2	3	4	5	6
18	453 194,52	2 136 356,29	Метод спутниковых геодезических измерений (определений)	0,10	—
19	453 193,63	2 136 347,59		0,10	
20	453 192,39	2 136 338,41		0,10	
21	453 190,47	2 136 322,49		0,10	
22	453 190,11	2 136 322,50		0,10	
23	453 189,26	2 136 316,00		0,10	
24	453 216,50	2 136 314,79		0,10	
1	453 217,23	2 136 313,89		0,10	
Зона с ОУ1(2)					
25	453 199,08	2 136 178,80	Метод спутниковых геодезических измерений (определений)	0,10	—
26	453 204,27	2 136 217,45		0,10	
27	453 202,62	2 136 215,22		0,10	
28	453 200,92	2 136 210,35		0,10	
29	453 201,13	2 136 208,58		0,10	
30	453 197,77	2 136 184,96		0,10	
31	453 196,51	2 136 181,38		0,10	
25	453 199,08	2 136 178,80		0,10	
Зона с ОУ1(3)					
32	453 242,65	2 136 503,10	Метод спутниковых геодезических измерений (определений)	0,10	—
33	453 242,83	2 136 504,47		0,10	
34	453 253,32	2 136 582,54		0,10	

**Раздел 2**

<b>Сведения о местоположении границ объекта</b>					
<b>1</b>	<b>2</b>	<b>3</b>	<b>4</b>	<b>5</b>	<b>6</b>
35	453 252,59	2 136 578,65	Метод спутниковых геодезических измерений (определений)	0,10	—
36	453 249,52	2 136 565,15		0,10	
37	453 242,16	2 136 523,45		0,10	
38	453 238,70	2 136 503,72		0,10	
32	453 242,65	2 136 503,10		0,10	
<b>3. Сведения о характерных точках части (частей) границы объекта</b>					
<b>1</b>	<b>2</b>	<b>3</b>	<b>4</b>	<b>5</b>	<b>6</b>
—	—	—	—	—	—









Раздел 4  
План границ объекта



Масштаб 1:2 000

Используемые условные знаки и обозначения:

- Зона с ОУ1 - Обозначение зоны с особыми условиями использования территории-публичного сервитута в пользу Акционерного общества "Мособлгаз"
-  - Границы публичного сервитута
-  1 - Обозначение характерной точки границ публичного сервитута
-  - Граница кадастрового квартала
- 50:31:0060254 - Номер кадастрового квартала
-  - Границы земельных участков, сведения о которых содержатся в Едином государственном реестре недвижимости (ЕГРН)
- 50:33:0030274:31 - Кадастровый номер земельного участка

Подпись



Дата « 12 » июля 20 23 г.

Место для оттиска печати (при наличии) лица, составившего описание местоположения границ объекта

**ТЕКСТОВОЕ ОПИСАНИЕ**  
**местоположения границ населенных пунктов, территориальных зон**

Прохождение границы		Описание прохождения границы
от точки	до точки	
1	2	3
—	—	—