

**ВНЕСЕНИЕ ИЗМЕНЕНИЙ В ГЕНЕРАЛЬНЫЙ ПЛАН ОДИНЦОВСКОГО ГОРОДСКОГО ОКРУГА МОСКОВСКОЙ ОБЛАСТИ,
ЗА ИСКЛЮЧЕНИЕМ ТЕРРИТОРИИ БЫВШЕГО ГОРОДСКОГО ОКРУГА ЗВЕНИГОРОД МОСКОВСКОЙ ОБЛАСТИ,
ПРИМЕНИТЕЛЬНО К ЗЕМЕЛЬНОМУ УЧАСТКУ С КАДАСТРОВЫМ НОМЕРОМ 50:20:0000000:306552**



**КАРТА ГРАНИЦ НАСЕЛЕННЫХ ПУНКТОВ, ВХОДЯЩИХ В СОСТАВ МУНИЦИПАЛЬНОГО ОБРАЗОВАНИЯ,
ПРИМЕНИТЕЛЬНО К ЗЕМЕЛЬНОМУ УЧАСТКУ С КАДАСТРОВЫМ НОМЕРОМ 50:20:0000000:306552**






**Земельный участок с кадастровым номером 50:20:0000000:306552
расположен вне границ населенных пунктов**

УСЛОВНЫЕ ОБОЗНАЧЕНИЯ

Границы

-  разработки генерального плана (земельный участок с кадастровым номером 50:20:0000000:306552)
-  населенных пунктов (утвержденные)*

Функциональные зоны (планируемые)

-  P1 Зона озелененных территорий (лесопарки, парки, сады, скверы, бульвары, городские леса и другие)
-  P5 Зона объектов отдыха и туризма
-  Территории, покрытые поверхностными водами*

**Отображены в информационных целях, не подлежат утверждению в составе генерального плана*

Должность	ФИО	Подпись	Дата	Договор № 159-2022 от 19.12.2022			
Руководитель ЦОГД	Богачев П.С.			Московская область, Одинцовский городской округ			
Начальник ОПГП ЦОГД	Макаров Н.В.						
Вед. инженер ОПГП ЦОГД	Кимяева Е.В.						
				Внесение изменений в генеральный план Одинцовского городского округа Московской области, за исключением территории бывшего городского округа Звенигород Московской области, применительно к земельному участку с кадастровым номером 50:20:0000000:306552	Стадия	Лист	Листов
						1	2
Проверил	Макаров Н.В.			Карта границ населенных пунктов, входящих в состав муниципального образования, применительно к земельному участку с кадастровым номером 50:20:0000000:306552. М 1:10000	НИ и ПИ градостроительства ГАУ МО "НИИПИ градостроительства"		