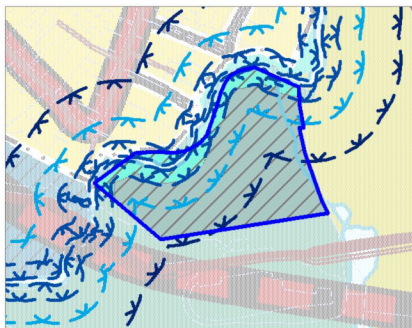



ВНЕСЕНИЕ ИЗМЕНЕНИЙ В ГЕНЕРАЛЬНЫЙ ПЛАН ОДИНЦОВСКОГО ГОРОДСКОГО ОКРУГА МОСКОВСКОЙ ОБЛАСТИ, ЗА ИСКЛЮЧЕНИЕМ ТЕРРИТОРИИ БЫВШЕГО ГОРОДСКОГО ОКРУГА ЗВЕНИГОРОД МОСКОВСКОЙ ОБЛАСТИ, ПРИМЕНИТЕЛЬНО К ЗЕМЕЛЬНОМУ УЧАСТКУ С КАДАСТРОВЫМ НОМЕРОМ 50:20:0000000:306552

КАРТА СУЩЕСТВУЮЩИХ И ПЛАНИРУЕМЫХ ЗОН С ОСОБИМИ УСЛОВИЯМИ ИСПОЛЬЗОВАНИЯ ТЕРРИТОРИИ С ОТОБРАЖЕНИЕМ ОСОБО ОХРАНЯЕМЫХ ПРИРОДНЫХ ТЕРРИТОРИЙ, ЗОН САНИТАРНОЙ ОХРАНЫ ПОДЗЕМНЫХ ИСТОЧНИКОВ ПИТЬЕВОГО ВОДОСНАБЖЕНИЯ, ВОДООХРАННЫХ ЗОН, ПРИБРЕЖНЫХ ЗАЩИТНЫХ ПОЛОС, БЕРЕГОВЫХ ПОЛОС ВОДНЫХ ОБЪЕКТОВ. ЗОН ЗАТОПЛЕНИЯ И ПОДТОПЛЕНИЯ ПРИМЕНИТЕЛЬНО К ЗЕМЕЛЬНОМУ УЧАСТКУ С КАДАСТРОВЫМ НОМЕРОМ 50:20:0000000:306552




УСЛОВНЫЕ ОБОЗНАЧЕНИЯ

Границы

 разработки генерального плана (земельный участок с кадастровым номером 50:20:0000000:306552)*

Территории (планируемые)

 Озелененные территории (лесопарки, парки, сады, скверы, бульвары, городские леса и другие)


 Объектов отдыха и туризма

 Территории, покрытые поверхностными водами**

*Территории и объекты вне границ разработки генерального плана отображены в информационных целях, не являются предметом утверждения генерального плана
 **Отображены в информационных целях, не подлежат утверждению в составе генерального плана

Особо охраняемые природные территории в границах рассматриваемой территории отсутствуют

Зоны с особыми условиями использования территорий



водоохранные зоны*

прибрежные защитные полосы*

береговые полосы*

зоны затопления**

зоны подтопления**

* В соответствии со сведениями ИСОГД МО
 ** Не разработаны в установленном порядке

Должность	ФИО	Подпись	Дата	Договор № 159-2022 от 19.12.2022			
Руководитель ЦОГД	Богачев П.С.			Московская область, Одинцовский городской округ			
Начальник ОПГП ЦОГД	Макаров Н.В.						
Вед. инженер ОПГП ЦОГД	Кимяева Е.В.						
				Внесение изменений в генеральный план Одинцовского городского округа Московской области, за исключением территории бывшего городского округа Звенигород Московской области, применительно к земельному участку с кадастровым номером 50:20:0000000:306552	Стадия	Лист	Листов
						2	2
Проверил	Макаров Н.В.			Карта существующих и планируемых зон с особыми условиями использования территории с отображением особо охраняемых природных территорий, зон санитарной охраны подземных источников питьевого водоснабжения, водоохранных зон, прибрежных защитных полос, береговых полос водных объектов. Зон затопления и подтопления применительно к земельному участку с кадастровым номером 50:20:0000000:306552 и др. М 1:10000	НИ и ПИ градогостроительства ГАУ МО "НИИПИ градогостроительства"		