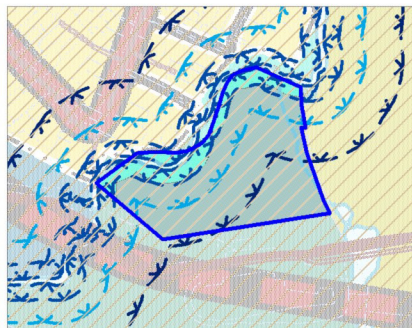



# ВНЕСЕНИЕ ИЗМЕНЕНИЙ В ГЕНЕРАЛЬНЫЙ ПЛАН ОДИНЦОВСКОГО ГОРОДСКОГО ОКРУГА МОСКОВСКОЙ ОБЛАСТИ, ЗА ИСКЛЮЧЕНИЕМ ТЕРРИТОРИИ БЫВШЕГО ГОРОДСКОГО ОКРУГА ЗВЕНИГОРОД МОСКОВСКОЙ ОБЛАСТИ, ПРИМЕНИТЕЛЬНО К ЗЕМЕЛЬНОМУ УЧАСТКУ С КАДАСТРОВЫМ НОМЕРОМ 50:20:0000000:306552

КАРТА ЗОН С ОСОБЫМИ УСЛОВИЯМИ ИСПОЛЬЗОВАНИЯ ТЕРРИТОРИИ В ГРАНИЦАХ МУНИЦИПАЛЬНОГО ОБРАЗОВАНИЯ ПРИМЕНИТЕЛЬНО К ЗЕМЕЛЬНОМУ УЧАСТКУ С КАДАСТРОВЫМ НОМЕРОМ 50:20:0000000:306552



## УСЛОВНЫЕ ОБОЗНАЧЕНИЯ

### Границы

 разработки генерального плана (земельный участок с кадастровым номером 50:20:0000000:306552)\*







### Территории (планируемые)

 Озелененные территории (лесопарки, парки, сады, скверы, бульвары, городские леса и другие)

 Объектов отдыха и туризма

 Территории, покрытые поверхностными водами\*\*

### Зоны с особыми условиями использования территорий

-  водоохранные зоны\*
-  прибрежные защитные полосы\*
-  береговые полосы\*
-  зоны затопления\*\*
-  зоны подтопления\*\*
-  приаэродромные территории

\* В соответствии со сведениями ИСОГД МО

\*\* Не разработаны в установленном порядке

*\*Территории и объекты вне границ разработки генерального плана отображены в информационных целях, не являются предметом утверждения генерального плана*  
*\*\*Отображены в информационных целях, не подлежат утверждению в составе генерального плана*

Должность	ФИО	Подпись	Дата	Договор № 159-2022 от 19.12.2022			
Руководитель ЦОГД	Богачев П.С.			Московская область, Одинцовский городской округ			
Начальник ОПГП ЦОГД	Макаров Н.В.						
Вед. инженер ОПГП ЦОГД	Кимяева Е.В.						
				Внесение изменений в генеральный план Одинцовского городского округа Московской области, за исключением территории бывшего городского округа Звенигород Московской области, применительно к земельному участку с кадастровым номером 50:20:0000000:306552	Стадия	Лист	Листов
						4	5
Проверил	Макаров Н.В.			Карта зон с особыми условиями использования территории в границах муниципального образования применительно к земельному участку с кадастровым номером 50:20:0000000:306552. М 1:10000	НИ и ПИ градостроительства ГАОУ МО "НИИПИ градостроительства"		