

ОПИСАНИЕ МЕСТОПОЛОЖЕНИЯ ГРАНИЦ

Публичный сервитут объекта «Газопровод высокого давления», кадастровый номер 50:20:0040710:1240

(наименование объекта, местоположение границ которого описано (далее - объект))

Раздел 1

Сведения об объекте

Сведения об объекте		
№ п/п	Характеристики объекта	Описание характеристик
1	2	3
1	Местоположение объекта	Московская область, Одинцовский городской округ, Горки-2 п
2	Площадь объекта ± величина погрешности определения площади ($P \pm \Delta P$)	1 650 м ² ± 14 м ²
3	Иные характеристики объекта	Вид объекта реестра границ: Зона с особыми условиями использования территории Содержание ограничений использования объектов недвижимости в пределах зоны или территории: Публичный сервитут, для целей размещения линейных объектов системы газоснабжения, их неотъемлемых технологических частей. Срок установления 49 лет. Обладатель публичного сервитута: Акционерное Общество "Мособлгаз". Адрес: Московская обл, г. Одинцово, д. Раздоры, 1-й км Рублево-Успенского шоссе, д. 1, корп. Б. Электронная почта: info@mosoblgaz.ru

Раздел 2

Сведения о местоположении границ объекта





1. Система координат МСК-50, зона 2					
2. Сведения о характерных точках границ объекта					
Обозначение характерных точек границ	Координаты, м		Метод определения координат характерной точки	Средняя квадратическая погрешность положения характерной точки (Mt), м	Описание обозначения точки на местности (при наличии)
	X	Y			
1	2	3	4	5	6
1	466 071,21	2 165 856,69	Аналитический метод	0,10	—
2	466 070,48	2 165 893,97		0,10	
3	466 069,83	2 165 901,20		0,10	
4	466 062,29	2 165 937,78		0,10	
5	466 049,92	2 166 002,86		0,10	
6	466 057,20	2 166 025,63		0,10	
7	466 059,79	2 166 024,84		0,10	
8	466 079,73	2 166 079,44		0,10	
9	466 101,23	2 166 134,79		0,10	
10	466 102,48	2 166 134,49		0,10	
11	466 107,12	2 166 148,92		0,10	
12	466 133,40	2 166 139,71		0,10	
13	466 157,95	2 166 131,63		0,10	
14	466 181,51	2 166 143,98		0,10	
15	466 197,38	2 166 140,84		0,10	
16	466 198,15	2 166 144,77		0,10	
17	466 180,88	2 166 148,18		0,10	
18	466 157,61	2 166 135,95		0,10	
19	466 134,69	2 166 143,50		0,10	
20	466 104,57	2 166 154,06		0,10	
21	466 099,80	2 166 139,24		0,10	
22	466 098,77	2 166 139,49		0,10	
23	466 075,98	2 166 080,85		0,10	
24	466 057,33	2 166 029,78		0,10	
25	466 054,59	2 166 030,62		0,10	
26	466 045,81	2 166 003,11		0,10	
27	466 058,36	2 165 937,01		0,10	
28	466 065,87	2 165 900,61		0,10	
29	466 066,48	2 165 893,75		0,10	
30	466 067,14	2 165 860,31		0,10	
31	466 064,48	2 165 860,05		0,10	
32	466 064,87	2 165 856,07		0,10	
1	466 071,21	2 165 856,69	0,10		
3. Сведения о характерных точках части (частей) границы объекта					
1	2	3	4	5	6
—	—	—	—	—	—

Раздел 4
План границ объекта



Масштаб 1:1 000

Используемые условные знаки и обозначения:

-  - граница кадастрового квартала по сведениям ЕГРН
-  - граница земельного участка по сведениям ЕГРН
-  - граница зоны
-  1 - характерная точка границы

Подпись _____ Дата « 28 » августа 20 23 г.



Место для оттиска печати (при наличии) лица, составившего описание местоположения границ объекта