

## ОПИСАНИЕ МЕСТОПОЛОЖЕНИЯ ГРАНИЦ

Публичный сервитут объекта «Сооружение: распределительный газопровод низкого давления», кадастровый номер 50:20:0000000:22393

(наименование объекта, местоположение границ которого описано (далее - объект))

### Раздел 1

#### Сведения об объекте

№ п/п	Характеристики объекта	Описание характеристик
1	2	3
1	Местоположение объекта	Московская область, Одинцовский городской округ, Кубинка г
2	Площадь объекта ± величина погрешности определения площади ( $P \pm \Delta P$ )	412 м <sup>2</sup> ± 7 м <sup>2</sup>
3	Иные характеристики объекта	Вид объекта реестра границ: Зона с особыми условиями использования территории Содержание ограничений использования объектов недвижимости в пределах зоны или территории: Публичный сервитут, для целей размещения линейных объектов системы газоснабжения, их неотъемлемых технологических частей. Срок установления 49 лет. Обладатель публичного сервитута: Акционерное Общество "Мособлгаз". Адрес: Московская обл, г. Одинцово, д. Раздоры, 1-й км Рублево-Успенского шоссе, д. 1, корп. Б. Электронная почта: info@mosoblgaz.ru

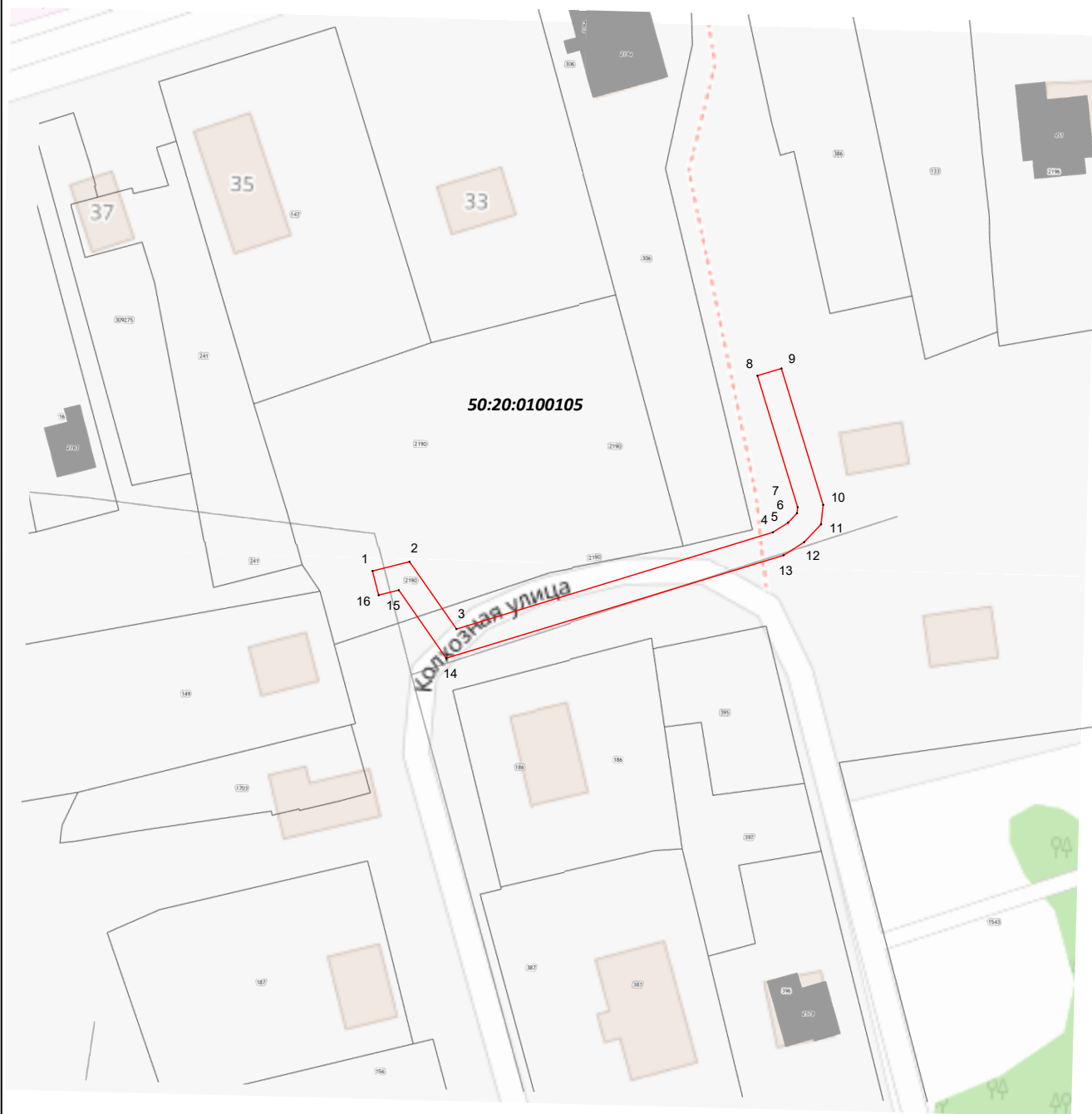
**Раздел 2**

**Сведения о местоположении границ объекта**

<b>1. Система координат</b> МСК-50, зона 2					
<b>2. Сведения о характерных точках границ объекта</b>					
Обозначение характерных точек границ	Координаты, м		Метод определения координат характерной точки	Средняя квадратическая погрешность положения характерной точки (Mt), м	Описание обозначения точки на местности (при наличии)
	X	Y			
<b>1</b>	<b>2</b>	<b>3</b>	<b>4</b>	<b>5</b>	<b>6</b>
1	450 106,89	2 136 821,86	Аналитический метод	0,10	—
2	450 108,36	2 136 827,74		0,10	
3	450 097,61	2 136 835,21		0,10	
4	450 113,06	2 136 885,56		0,10	
5	450 114,60	2 136 887,98		0,10	
6	450 116,11	2 136 889,40		0,10	
7	450 117,06	2 136 889,51		0,10	
8	450 138,06	2 136 883,10		0,10	
9	450 139,23	2 136 886,93		0,10	
10	450 117,43	2 136 893,58		0,10	
11	450 114,34	2 136 893,22		0,10	
12	450 111,49	2 136 890,55		0,10	
13	450 109,39	2 136 887,25		0,10	
14	450 092,93	2 136 833,59		0,10	
15	450 103,81	2 136 826,03		0,10	
16	450 103,01	2 136 822,83		0,10	
1	450 106,89	2 136 821,86		0,10	
<b>3. Сведения о характерных точках части (частей) границы объекта</b>					
<b>1</b>	<b>2</b>	<b>3</b>	<b>4</b>	<b>5</b>	<b>6</b>
—	—	—	—	—	—







Раздел 4  
План границ объекта



Масштаб 1:1 000

Используемые условные знаки и обозначения:

-  - граница кадастрового квартала по сведениям ЕГРН
-  - граница земельного участка по сведениям ЕГРН
-  - граница зоны
-  - характерная точка границы

Подпись \_\_\_\_\_



Дата « 20 » августа 20 23 г.

Место для оттиска печати (при наличии) лица, составившего описание местоположения границ объекта