

## ОПИСАНИЕ МЕСТОПОЛОЖЕНИЯ ГРАНИЦ

**Публичный сервитут объекта «Сеть газопровода низкого давления», кадастровый номер 50:20:0040636:2404**

(наименование объекта, местоположение границ которого описано (далее - объект))

### Раздел 1

#### Сведения об объекте

№ п/п	Характеристики объекта	Описание характеристик
1	2	3
1	Местоположение объекта	Московская область, Одинцовский городской округ, Горки-2 п
2	Площадь объекта ± величина погрешности определения площади ( $P \pm \Delta P$ )	1 135 м <sup>2</sup> ± 12 м <sup>2</sup>
3	Иные характеристики объекта	Вид объекта реестра границ: Зона с особыми условиями использования территории Содержание ограничений использования объектов недвижимости в пределах зоны или территории: Публичный сервитут, для целей размещения линейных объектов системы газоснабжения, их неотъемлемых технологических частей. Срок установления 49 лет. Обладатель публичного сервитута: Акционерное Общество "Мособлгаз". Адрес: Московская обл, г. Одинцово, д. Раздоры, 1-й км Рублево-Успенского шоссе, д. 1, корп. Б. Электронная почта: info@mosoblgaz.ru

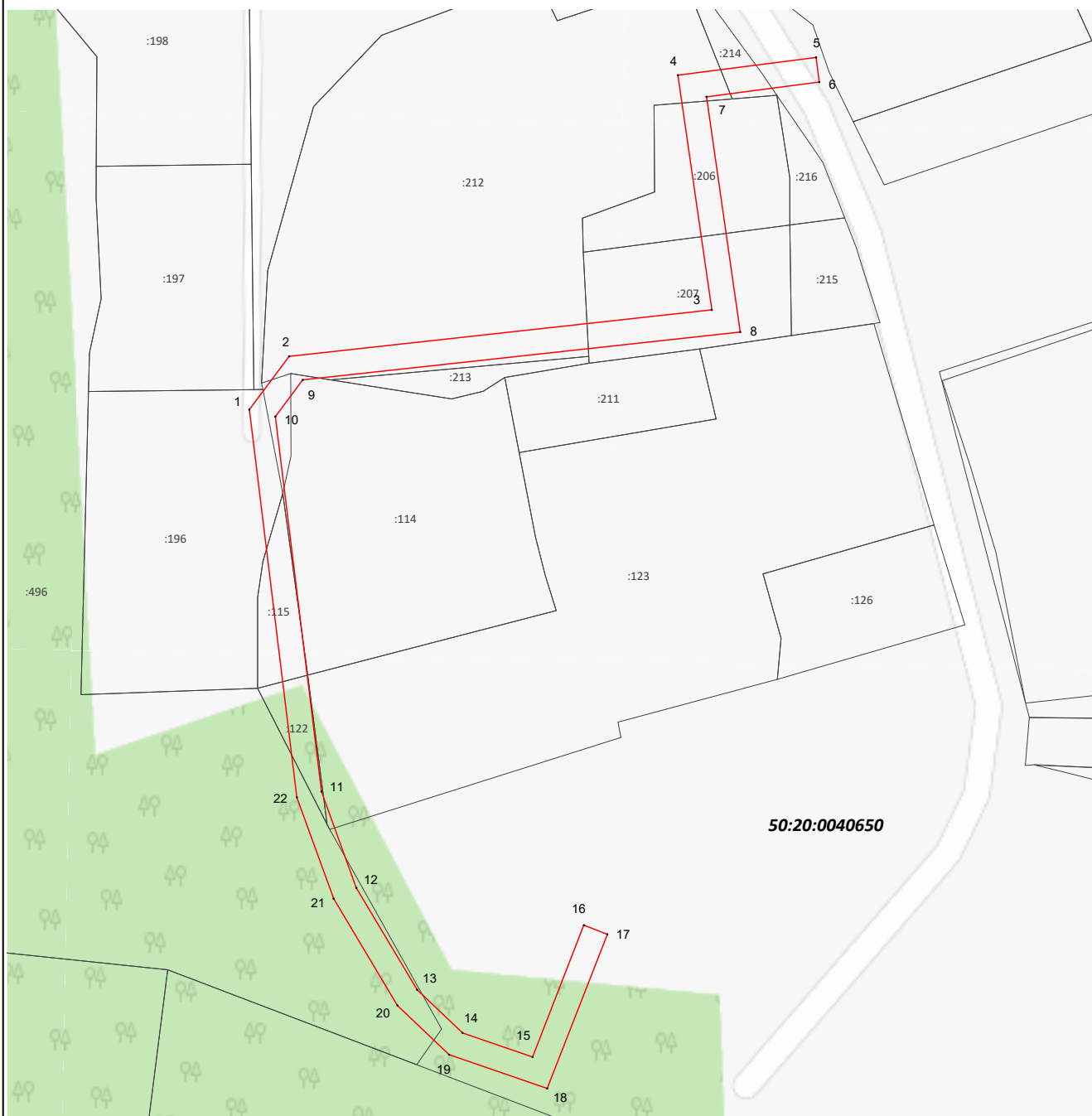
**Раздел 2**

**Сведения о местоположении границ объекта**

<b>1. Система координат</b> МСК-50, зона 2					
<b>2. Сведения о характерных точках границ объекта</b>					
Обозначение характерных точек границ	Координаты, м		Метод определения координат характерной точки	Средняя квадратическая погрешность положения характерной точки (Mt), м	Описание обозначения точки на местности (при наличии)
	X	Y			
1	2	3	4	5	6
1	465 284,23	2 165 938,77	Аналитический метод	0,10	—
2	465 292,77	2 165 945,14		0,10	
3	465 300,19	2 166 012,61		0,10	
4	465 337,80	2 166 007,22		0,10	
5	465 340,65	2 166 029,26		0,10	
6	465 336,68	2 166 029,78		0,10	
7	465 334,35	2 166 011,76		0,10	
8	465 296,67	2 166 017,16		0,10	
9	465 288,99	2 165 947,31		0,10	
10	465 283,13	2 165 942,94		0,10	
11	465 223,05	2 165 950,29		0,10	
12	465 207,62	2 165 955,87		0,10	
13	465 191,30	2 165 965,58		0,10	
14	465 184,38	2 165 972,82		0,10	
15	465 180,53	2 165 984,01		0,10	
16	465 201,64	2 165 992,20		0,10	
17	465 200,19	2 165 995,93		0,10	
18	465 175,49	2 165 986,35		0,10	
19	465 180,89	2 165 970,68		0,10	
20	465 188,79	2 165 962,42		0,10	
21	465 205,90	2 165 952,24		0,10	
22	465 222,12	2 165 946,37		0,10	
1	465 284,23	2 165 938,77	0,10		
<b>3. Сведения о характерных точках части (частей) границы объекта</b>					
1	2	3	4	5	6
—	—	—	—	—	—







**Раздел 4**  
**План границ объекта**



**Масштаб 1:1 000**

**Используемые условные знаки и обозначения:**

-  - граница кадастрового квартала по сведениям ЕГРН
-  - граница земельного участка по сведениям ЕГРН
-  - граница зоны
-  - характерная точка границы

Подпись \_\_\_\_\_



Дата « 20 » августа 20 23 г.

Место для оттиска печати (при наличии) лица, составившего описание местоположения границ объекта