

ОПИСАНИЕ МЕСТОПОЛОЖЕНИЯ ГРАНИЦ

Публичный сервитут объекта «Сооружение: газопровод низкого давления от места врезки в существующий газопровод низкого давления до заглушки вблизи дома №1», кадастровый номер 50:20:0040648:2846

(наименование объекта, местоположение границ которого описано (далее - объект))

Раздел 1

Сведения об объекте

№ п/п	Характеристики объекта	Описание характеристик
1	2	3
1	Местоположение объекта	Московская область, Одинцовский городской округ, Горки-2 п
2	Площадь объекта ± величина погрешности определения площади ($P \pm \Delta P$)	1 501 м ² ± 14 м ²
3	Иные характеристики объекта	Вид объекта реестра границ: Зона с особыми условиями использования территории Содержание ограничений использования объектов недвижимости в пределах зоны или территории: Публичный сервитут, для целей размещения линейных объектов системы газоснабжения, их неотъемлемых технологических частей. Срок установления 49 лет. Обладатель публичного сервитута: Акционерное Общество "Мособлгаз". Адрес: Московская обл, г. Одинцово, д. Раздоры, 1-й км Рублево-Успенского шоссе, д. 1, корп. Б. Электронная почта: info@mosoblgaz.ru

Раздел 2

Сведения о местоположении границ объекта





1. Система координат МСК-50, зона 2					
2. Сведения о характерных точках границ объекта					
Обозначение характерных точек границ	Координаты, м		Метод определения координат характерной точки	Средняя квадратическая погрешность положения характерной точки (Mt), м	Описание обозначения точки на местности (при наличии)
	X	Y			
1	2	3	4	5	6
1	465 536,89	2 165 863,18	Аналитический метод	0,10	—
2	465 539,62	2 165 866,10		0,10	
3	465 473,99	2 165 927,38		0,10	
4	465 451,33	2 165 947,23		0,10	
5	465 422,74	2 165 974,03		0,10	
6	465 409,83	2 165 981,68		0,10	
7	465 386,12	2 165 990,91		0,10	
8	465 381,18	2 165 994,49		0,10	
9	465 359,45	2 166 013,54		0,10	
10	465 338,69	2 166 029,86		0,10	
11	465 327,15	2 166 037,18		0,10	
12	465 317,29	2 166 040,90		0,10	
13	465 296,77	2 166 047,49		0,10	
14	465 229,79	2 166 066,23		0,10	
15	465 228,66	2 166 062,39		0,10	
16	465 295,62	2 166 043,65		0,10	
17	465 315,97	2 166 037,12		0,10	
18	465 325,36	2 166 033,58		0,10	
19	465 336,38	2 166 026,59		0,10	
20	465 356,89	2 166 010,46		0,10	
21	465 378,69	2 165 991,36		0,10	
22	465 384,19	2 165 987,36		0,10	
23	465 408,07	2 165 978,07		0,10	
24	465 420,33	2 165 970,81		0,10	
25	465 448,65	2 165 944,26		0,10	
26	465 471,31	2 165 924,42		0,10	
1	465 536,89	2 165 863,18		0,10	
3. Сведения о характерных точках части (частей) границы объекта					
1	2	3	4	5	6
—	—	—	—	—	—

Раздел 4
План границ объекта



Масштаб 1:2 000

Используемые условные знаки и обозначения:

-  - граница кадастрового квартала по сведениям ЕГРН
-  - граница земельного участка по сведениям ЕГРН
-  - граница зоны
-  - характеристическая точка границы

Подпись _____



Дата « 18 » августа 20 23 г.

Место для оттиска печати (при наличии) лица, составившего описание местоположения границ объекта





Раздел 4
План границ объекта

Лист 1



Масштаб 1:1 000

Используемые условные знаки и обозначения:

-  - граница кадастрового квартала по сведениям ЕГРН
-  - граница земельного участка по сведениям ЕГРН
-  - граница зоны
-  - характеристическая точка границы

Подпись _____



Дата « 18 » августа 20 23 г.

Место для оттиска печати (при наличии) лица, составившего описание местоположения границ объекта





Раздел 4
План границ объекта

Лист 2



Масштаб 1:1 000

Используемые условные знаки и обозначения:

-  - граница кадастрового квартала по сведениям ЕГРН
-  - граница земельного участка по сведениям ЕГРН
-  - граница зоны
-  - характеристическая точка границы

Подпись _____



Дата « 18 » августа 20 23 г.

Место для оттиска печати (при наличии) лица, составившего описание местоположения границ объекта