

## ОПИСАНИЕ МЕСТОПОЛОЖЕНИЯ ГРАНИЦ

*Публичный сервитут объекта «Сооружение: газопровод среднего и низкого давления общей протяженностью 184,6м, состоящий из газопровода среднего давления - протяженностью 22,5м и газопровода низкого давления - протяженностью 162,1 м», кадастровый номер 50:20:0000000:285694*

(наименование объекта, местоположение границ которого описано (далее - объект))

### Раздел 1

#### Сведения об объекте

Сведения об объекте		
№ п/п	Характеристики объекта	Описание характеристик
1	2	3
1	Местоположение объекта	Московская область, Одинцовский городской округ, Немчиновка с
2	Площадь объекта ± величина погрешности определения площади ( $P \pm \Delta P$ )	941 м <sup>2</sup> ± 11 м <sup>2</sup>
3	Иные характеристики объекта	Вид объекта реестра границ: Зона с особыми условиями использования территории Содержание ограничений использования объектов недвижимости в пределах зоны или территории: Публичный сервитут, для целей размещения линейных объектов системы газоснабжения, их неотъемлемых технологических частей. Срок установления 49 лет. Обладатель публичного сервитута: Акционерное Общество "Мособлгаз". Адрес: Московская обл, г. Одинцово, д. Раздоры, 1-й км Рублево-Успенского шоссе, д. 1, корп. Б. Электронная почта: info@mosoblgaz.ru

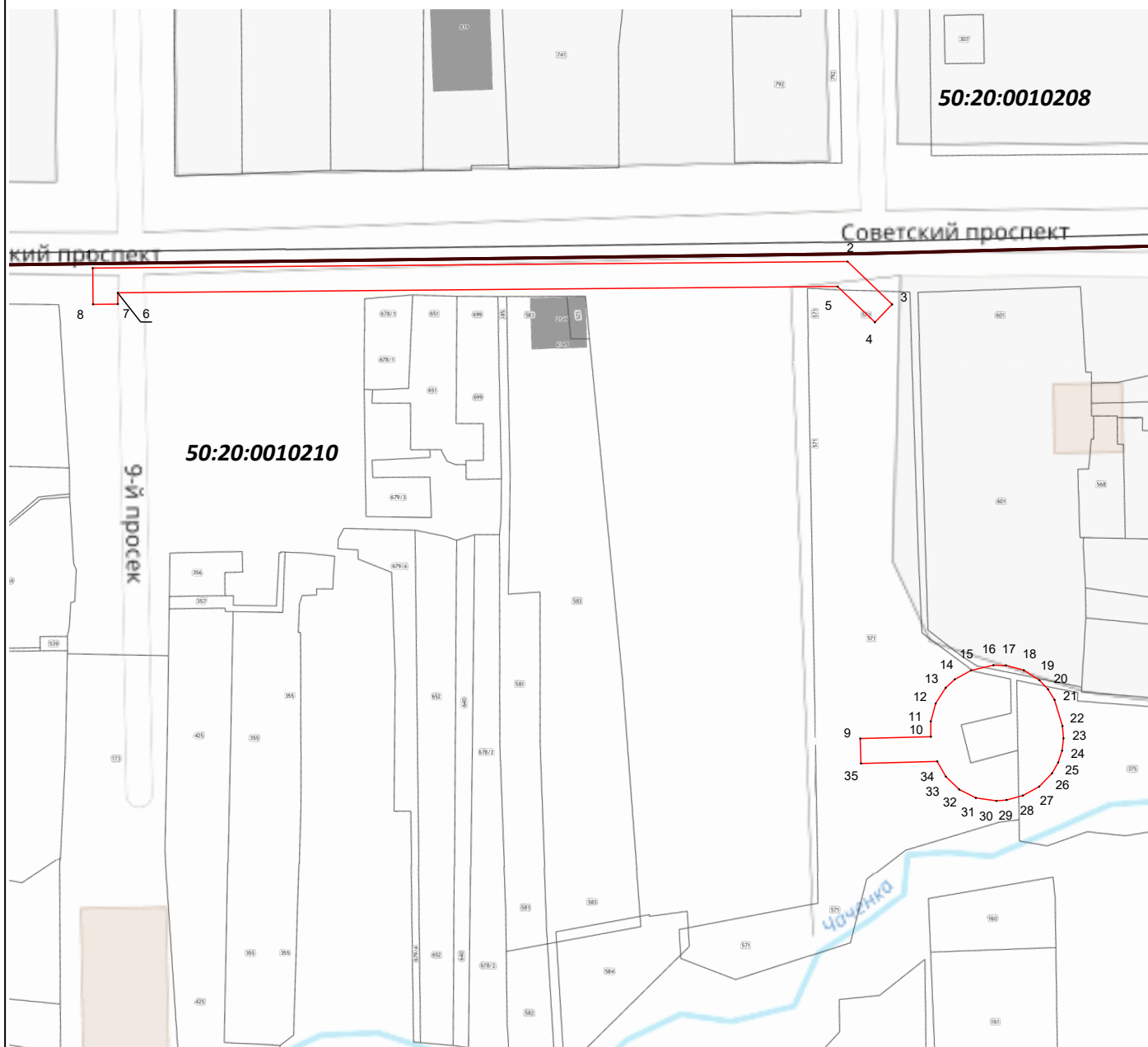
**Раздел 2**

**Сведения о местоположении границ объекта**

<b>1. Система координат</b> МСК-50, зона 2							
<b>2. Сведения о характерных точках границ объекта</b>							
Обозначение характерных точек границ	Координаты, м		Метод определения координат характерной точки	Средняя квадратическая погрешность положения характерной точки (Mt), м	Описание обозначения точки на местности (при наличии)		
	X	Y					
1	2	3	4	5	6		
1	465 187,46	2 179 518,75	Аналитический метод	0,10	—		
2	465 188,50	2 179 639,98		0,10			
3	465 181,61	2 179 647,15		0,10			
4	465 178,73	2 179 644,37		0,10			
5	465 184,48	2 179 638,39		0,10			
6	465 183,46	2 179 522,79		0,10			
7	465 181,67	2 179 522,81		0,10			
8	465 181,63	2 179 518,81		0,10			
1	465 187,46	2 179 518,75		0,10			
9	465 111,67	2 179 642,03	Аналитический метод	0,10	—		
10	465 111,96	2 179 653,37		0,10			
11	465 114,44	2 179 653,34		0,10			
12	465 117,32	2 179 654,13		0,10			
13	465 119,84	2 179 655,74		0,10			
14	465 121,21	2 179 657,19		0,10			
15	465 122,65	2 179 659,81		0,10			
16	465 123,49	2 179 663,41		0,10			
17	465 123,45	2 179 665,41		0,10			
18	465 122,67	2 179 668,29		0,10			
19	465 121,06	2 179 670,81		0,10			
20	465 119,60	2 179 672,18		0,10			
21	465 117,90	2 179 673,23		0,10			
22	465 113,69	2 179 674,50		0,10			
23	465 111,70	2 179 674,67		0,10			
24	465 109,72	2 179 674,43		0,10			
25	465 107,82	2 179 673,81		0,10			
26	465 106,09	2 179 672,82		0,10			
27	465 103,93	2 179 670,75		0,10			
28	465 102,49	2 179 668,13		0,10			
29	465 101,79	2 179 665,53		0,10			
30	465 101,63	2 179 663,89		0,10			
31	465 102,12	2 179 660,59		0,10			
32	465 103,47	2 179 657,92		0,10			
33	465 105,54	2 179 655,76		0,10			
34	465 107,99	2 179 654,39		0,10			
35	465 107,67	2 179 642,13		0,10			
9	465 111,67	2 179 642,03		0,10			
<b>3. Сведения о характерных точках части (частей) границы объекта</b>							
1	2	3		4		5	6
—	—	—		—		—	—







**Раздел 4  
План границ объекта**



**Масштаб 1:1 000**

**Используемые условные знаки и обозначения:**

-  - граница кадастрового квартала по сведениям ЕГРН
-  - граница земельного участка по сведениям ЕГРН
-  - граница зоны
-  - характерная точка границы

Подпись \_\_\_\_\_



Дата « 25 » августа 20 23 г.

Место для оттиска печати (при наличии) лица, составившего описание местоположения границ объекта