

ОПИСАНИЕ МЕСТОПОЛОЖЕНИЯ ГРАНИЦ

Публичный сервитут объекта «Газопровод высокого и низкого давления, общей протяженностью 197,3м, от места врезки в существующий газопровод высокого давления до заглушки, состоящий из газопровода высокого давления, протяженностью 8,3м и газопровода низкого давления, протяженностью 189», кадастровый номер 50:20:0000000:288768

(наименование объекта, местоположение границ которого описано (далее - объект))

Раздел 1

Сведения об объекте

№ п/п	Характеристики объекта	Описание характеристик
1	2	3
1	Местоположение объекта	Московская область, Одинцовский городской округ, Сидоровское с
2	Площадь объекта ± величина погрешности определения площади ($P \pm \Delta P$)	999 м ² ± 11 м ²
3	Иные характеристики объекта	Вид объекта реестра границ: Зона с особыми условиями использования территории Содержание ограничений использования объектов недвижимости в пределах зоны или территории: Публичный сервитут, для целей размещения линейных объектов системы газоснабжения, их неотъемлемых технологических частей. Срок установления 49 лет. Обладатель публичного сервитута: Акционерное Общество "Мособлгаз". Адрес: Московская обл, г. Одинцово, д. Раздоры, 1-й км Рублево-Успенского шоссе, д. 1, корп. Б. Электронная почта: info@mosoblgaz.ru

Раздел 2

Сведения о местоположении границ объекта





1. Система координат МСК-50, зона 2					
2. Сведения о характерных точках границ объекта					
Обозначение характерных точек границ	Координаты, м		Метод определения координат характерной точки	Средняя квадратическая погрешность положения характерной точки (Mt), м	Описание обозначения точки на местности (при наличии)
	X	Y			
1	2	3	4	5	6
1	451 976,43	2 157 679,40	Аналитический метод	0,10	—
2	451 978,27	2 157 682,96		0,10	
3	451 922,97	2 157 711,62		0,10	
4	451 847,68	2 157 749,68		0,10	
5	451 844,93	2 157 749,67		0,10	
6	451 842,85	2 157 748,98		0,10	
7	451 840,85	2 157 747,57		0,10	
8	451 837,92	2 157 743,43		0,10	
9	451 835,89	2 157 744,50		0,10	
10	451 832,98	2 157 745,15		0,10	
11	451 830,00	2 157 744,91		0,10	
12	451 827,22	2 157 743,80		0,10	
13	451 824,90	2 157 741,91		0,10	
14	451 822,67	2 157 738,95		0,10	
15	451 821,51	2 157 736,31		0,10	
16	451 821,16	2 157 733,79		0,10	
17	451 821,44	2 157 731,26		0,10	
18	451 822,58	2 157 728,50		0,10	
19	451 824,41	2 157 726,26		0,10	
20	451 826,71	2 157 724,51		0,10	
21	451 828,50	2 157 723,61		0,10	
22	451 831,41	2 157 722,96		0,10	
23	451 833,41	2 157 723,02		0,10	
24	451 836,28	2 157 723,85		0,10	
25	451 838,01	2 157 724,86		0,10	
26	451 839,49	2 157 726,20		0,10	
27	451 841,66	2 157 729,07		0,10	
28	451 842,88	2 157 731,80		0,10	
29	451 843,22	2 157 733,77		0,10	
30	451 842,97	2 157 736,75		0,10	
31	451 842,33	2 157 738,64		0,10	
32	451 840,96	2 157 740,80		0,10	
33	451 843,72	2 157 744,70		0,10	
34	451 844,67	2 157 745,37		0,10	
35	451 845,58	2 157 745,67		0,10	
36	451 846,77	2 157 745,68		0,10	
37	451 921,14	2 157 708,06		0,10	
1	451 976,43	2 157 679,40	0,10		
3. Сведения о характерных точках части (частей) границы объекта					
1	2	3	4	5	6
—	—	—	—	—	—

Раздел 4
План границ объекта



Масштаб 1:1 000

Используемые условные знаки и обозначения:

-  - граница кадастрового квартала по сведениям ЕГРН
-  - граница земельного участка по сведениям ЕГРН
-  - граница зоны
-  1 - характерная точка границы

Подпись _____



Дата « 25 » августа 20 23 г.

Место для оттиска печати (при наличии) лица, составившего описание местоположения границ объекта