

ОПИСАНИЕ МЕСТОПОЛОЖЕНИЯ ГРАНИЦ

Публичный сервитут объекта «Сооружение: Распределительный газопровод низкого давления», кадастровый номер 50:20:0000000:291987

(наименование объекта, местоположение границ которого описано (далее - объект))

Раздел 1

Сведения об объекте

| № п/п | Характеристики объекта | Описание характеристик |
|-------|---|--|
| 1 | 2 | 3 |
| 1 | Местоположение объекта | Московская область, Одинцовский г.о., дома отдыха Успенское п |
| 2 | Площадь объекта ± величина погрешности определения площади ($P \pm \Delta P$) | 324 м ² ± 6 м ² |
| 3 | Иные характеристики объекта | Вид объекта реестра границ: Зона с особыми условиями использования территории Содержание ограничений использования объектов недвижимости в пределах зоны или территории: Публичный сервитут, для целей размещения линейных объектов системы газоснабжения, их неотъемлемых технологических частей. Срок установления 49 лет. Обладатель публичного сервитута: Акционерное Общество "Мособлгаз". Адрес: Московская обл, г. Одинцово, д. Раздоры, 1-й км Рублево-Успенского шоссе, д. 1, корп. Б. Электронная почта: info@mosoblgaz.ru |

Раздел 2

Сведения о местоположении границ объекта

1. Система координат МСК-50, зона 2

2. Сведения о характерных точках границ объекта

| Обозначение характерных точек границ | Координаты, м | | Метод определения координат характерной точки | Средняя квадратическая погрешность положения характерной точки (Mt), м | Описание обозначения точки на местности (при наличии) |
|---|---------------|--------------|---|---|--|
| | X | Y | | | |
| 1 | 2 | 3 | 4 | 5 | 6 |
| 1 | 463 608,09 | 2 162 143,93 | Аналитический метод | 0,10 | — |
| 2 | 463 609,77 | 2 162 171,07 | | 0,10 | |
| 3 | 463 610,74 | 2 162 177,36 | | 0,10 | |
| 4 | 463 613,58 | 2 162 200,70 | | 0,10 | |
| 5 | 463 615,64 | 2 162 213,39 | | 0,10 | |
| 6 | 463 614,18 | 2 162 213,63 | | 0,10 | |
| 7 | 463 615,06 | 2 162 218,90 | | 0,10 | |
| 8 | 463 615,71 | 2 162 218,82 | | 0,10 | |
| 9 | 463 616,15 | 2 162 222,80 | | 0,10 | |
| 10 | 463 611,73 | 2 162 223,29 | | 0,10 | |
| 11 | 463 609,58 | 2 162 210,32 | | 0,10 | |
| 12 | 463 611,05 | 2 162 210,08 | | 0,10 | |
| 13 | 463 609,62 | 2 162 201,26 | | 0,10 | |
| 14 | 463 606,77 | 2 162 177,91 | | 0,10 | |
| 15 | 463 605,79 | 2 162 171,48 | | 0,10 | |
| 16 | 463 604,89 | 2 162 155,00 | | 0,10 | |
| 17 | 463 604,10 | 2 162 144,22 | | 0,10 | |
| 1 | 463 608,09 | 2 162 143,93 | 0,10 | | |

3. Сведения о характерных точках части (частей) границы объекта





| 1 | 2 | 3 | 4 | 5 | 6 |
|---|---|---|---|---|---|
| — | — | — | — | — | — |

Раздел 4
План границ объекта



Масштаб 1:1 000

Используемые условные знаки и обозначения:

-  - граница кадастрового квартала по сведениям ЕГРН
-  - граница земельного участка по сведениям ЕГРН
-  - граница зоны
-  - характерная точка границы

Подпись _____



Дата « 18 » августа 20 23 г.

Место для оттиска печати (при наличии) лица, составившего описание местоположения границ объекта