

ОПИСАНИЕ МЕСТОПОЛОЖЕНИЯ ГРАНИЦ

Публичный сервитут объекта «Сооружение: распределительный газопровод низкого давления», кадастровый номер 50:20:0000000:295277

(наименование объекта, местоположение границ которого описано (далее - объект))

Раздел 1

Сведения об объекте

№ п/п	Характеристики объекта	Описание характеристик
1	2	3
1	Местоположение объекта	Московская область, Одинцовский городской округ, Ликино д
2	Площадь объекта ± величина погрешности определения площади ($P \pm \Delta P$)	563 м ² ± 8 м ²
3	Иные характеристики объекта	Вид объекта реестра границ: Зона с особыми условиями использования территории Содержание ограничений использования объектов недвижимости в пределах зоны или территории: Публичный сервитут, для целей размещения линейных объектов системы газоснабжения, их неотъемлемых технологических частей. Срок установления 49 лет. Обладатель публичного сервитута: Акционерное Общество "Мособлгаз". Адрес: Московская обл, г. Одинцово, д. Раздоры, 1-й км Рублево-Успенского шоссе, д. 1, корп. Б. Электронная почта: info@mosoblgaz.ru

Раздел 2

Сведения о местоположении границ объекта

1. Система координат МСК-50, зона 2

2. Сведения о характерных точках границ объекта

Обозначение характерных точек границ	Координаты, м		Метод определения координат характерной точки	Средняя квадратическая погрешность положения характерной точки (Mt), м	Описание обозначения точки на местности (при наличии)
	X	Y			
1	2	3	4	5	6
1	454 910,70	2 165 061,01	Аналитический метод	0,10	—
2	454 912,35	2 165 074,92		0,10	
3	454 913,05	2 165 100,92		0,10	
4	454 913,05	2 165 106,63		0,10	
5	454 912,18	2 165 119,74		0,10	
6	454 912,05	2 165 131,23		0,10	
7	454 911,16	2 165 150,84		0,10	
8	454 919,76	2 165 200,29		0,10	
9	454 915,82	2 165 200,97		0,10	
10	454 907,14	2 165 151,08		0,10	
11	454 908,05	2 165 131,12		0,10	
12	454 908,19	2 165 119,59		0,10	
13	454 909,05	2 165 106,49		0,10	
14	454 908,36	2 165 075,21		0,10	
15	454 906,73	2 165 061,48		0,10	
1	454 910,70	2 165 061,01	0,10		

3. Сведения о характерных точках части (частей) границы объекта





1	2	3	4	5	6
—	—	—	—	—	—

Раздел 4
План границ объекта



Масштаб 1:1 000

Используемые условные знаки и обозначения:

-  - граница кадастрового квартала по сведениям ЕГРН
-  - граница земельного участка по сведениям ЕГРН
-  - граница зоны
-  - характерная точка границы

Подпись _____



Дата « 17 » _____ июля 20 23 г.

Место для оттиска печати (при наличии) лица, составившего описание местоположения границ объекта