

## ОПИСАНИЕ МЕСТОПОЛОЖЕНИЯ ГРАНИЦ

*Публичный сервитут объекта " азопровод низкого давления  $P \leq 5$  кПа. Догазификация населенного пункта - д. Татарки в районе домов 2-12, расположенного по адресу: Московская область, Одинцовский г.о., д. Татарки. "*  
(наименование объекта, местоположение границ которого описано (далее - объект)

### Раздел 1

Сведения об объекте		
№ п/п	Характеристики объекта	Описание характеристик
1	2	3
1	Местоположение объекта	Московская область, Одинцовский г.о., д. Татарки
2	Площадь объекта $\pm$ величина погрешности определения площади ( $P \pm \Delta P$ )	$198 \text{ м}^2 \pm 15 \text{ м}^2$
3	Иные характеристики объекта	Вид объекта реестра границ: Земельный участок ГБУ МО «Мосавтодор» Содержание ограничений использования объектов недвижимости в пределах зоны или территории: Публичный сервитут для целей размещения линейных объектов системы газоснабжения, их неотъемлемых технологических частей. Срок установления 49 лет.

**Раздел 2**

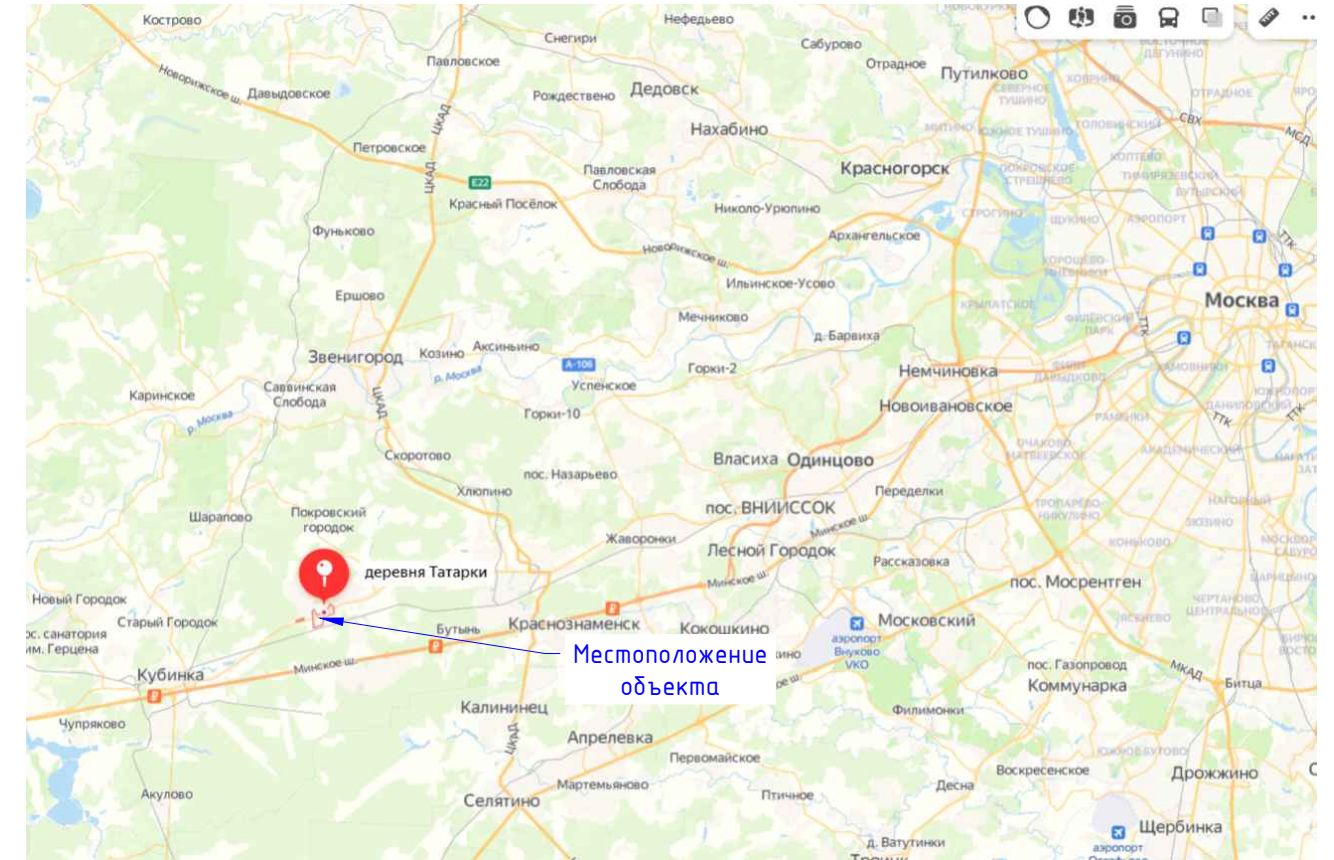
**Сведения о местоположении границ объекта**

**1. Система координат МСК-50, зона 1**

**2.1. Сведения о характерных точках границ объекта**

Обозначение характерных точек границ	Координаты, м		Метод определения координат характерной точки	Средняя квадратическая погрешность положения характерной точки (Mt), м	Описание обозначения точки на местности (при наличии)
	X	Y			
1	2	3	4	5	6
1	453744.86	2146117.877	Метод спутниковых геодезических измерений (определений)	0,10	-
2	453746.624	2146116.735		0,10	
3	453747.853	2146118.381		0,10	
4	453787.8	2146171.346		0,10	
5	453789.09	2146173.4		0,10	
6	453799.014	2146189.36		0,10	
7	453748.508	2146124.172		0,10	
1	453744.86	2146117.877			

# Ситуационный план. План трассы газопровода М 1:500



## Условные обозначения

- :3У1 - обозначение земельного участка
- - характерная точка границы занимаемого земельного участка
- 1 - обозначение характерной точки границы занимаемого земельного участка
- охранный зона проектируемого водопровода
- граница учтенных земельных участков (по сведениям ЕГРН)
- проектируемый газопровод
- существующий газопровод
- граница образуемого земельного участка
- земельный участок с КН 50:20:0060530:1487 ГБУ МО "Мосавтдор"

Исполнитель:  
Кадастровый инженер ИП "Солодов" Солодов С.В.

Заявитель: АО «Мособлгаз»

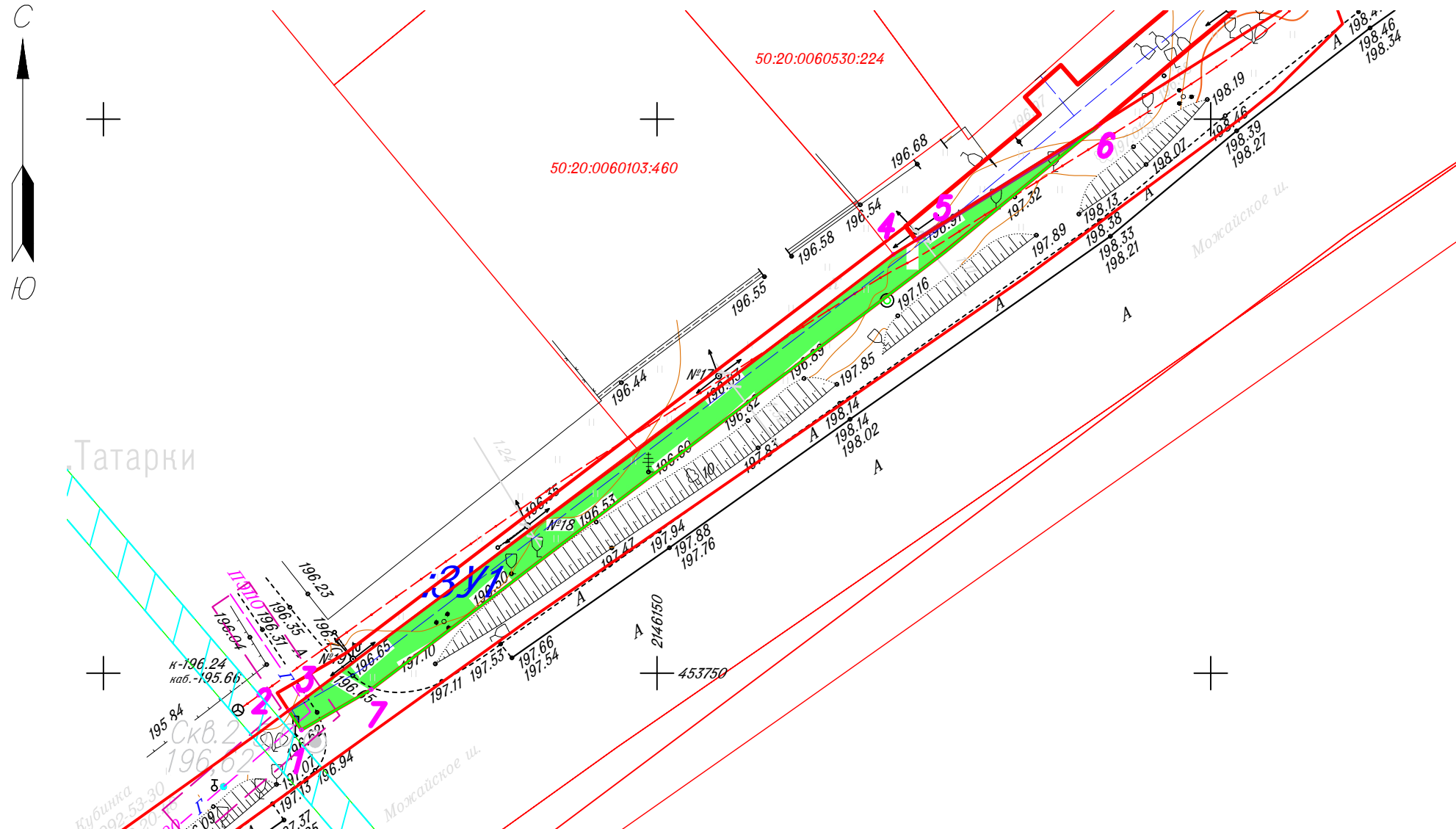
Согласовано				
В зам. инв. №				
Подп. и дата				
Инв. № подл.				

21.ГИП-21-03-ГСН					
Догазификация населенных пунктов: д. Татарки Одинцовского городского округа Московской области					
Изм.	Кол.уч	Лист	№ Док.	Подпись	Дата
Разраб.					
Проверил					
ГИП					
Н. контроль					
Распределительный газопровод в районе домов 2-12				Стадия	Лист
				Р	1
Ситуационный план. План трассы газопровода М 1:500					
ООО "ГАЗИНЖПРОЕКТ" GAZENGPROM					



# План трассы газопровода М 1:500

Система координат МСК-50

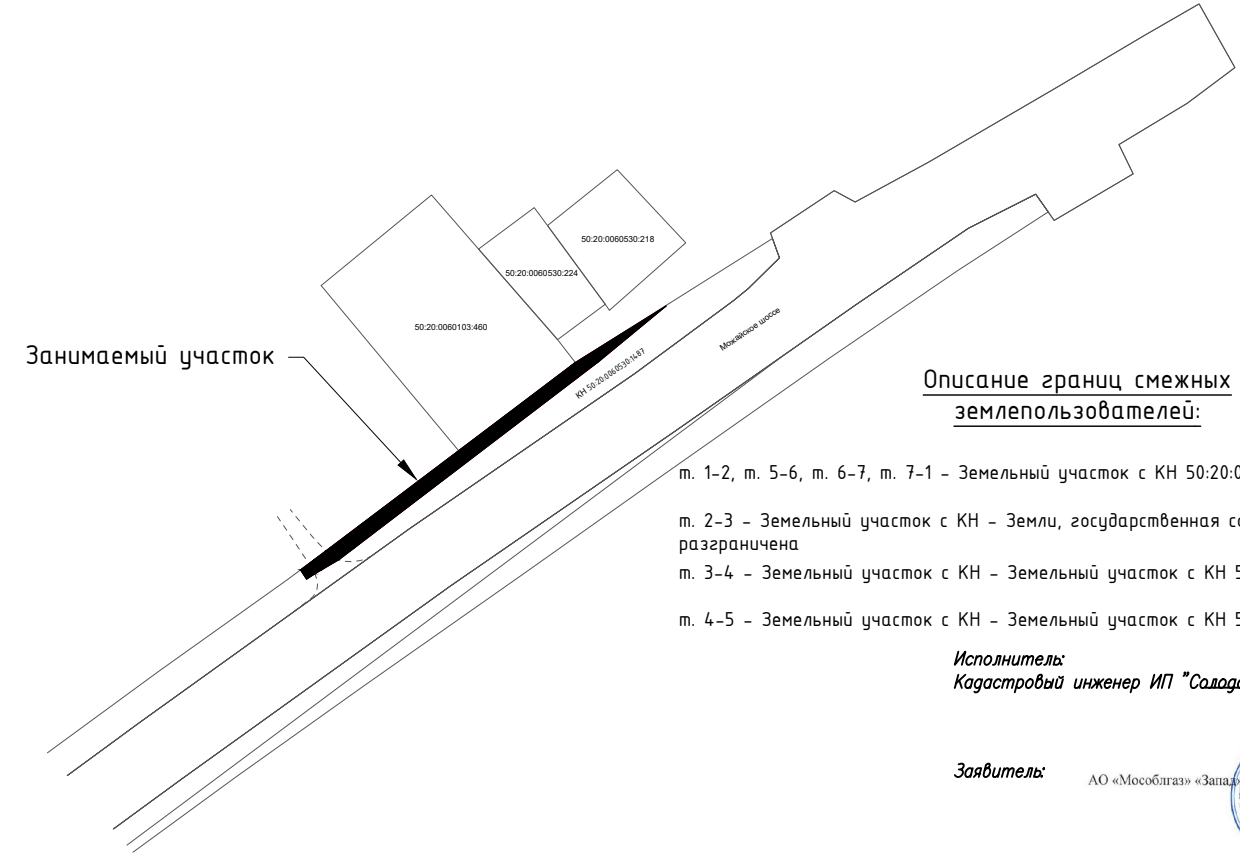


Название (номер) межевого знака	Дирекционные углы (град. мин. сек.)	Длина линии (м)	X координата	Y координата
1			453744.860	2146117.877
	92°49'39"	4.0		
2			453746.624	2146116.735
	87°10'21"	2.1		
3			453747.853	2146118.381
	112°46'39"	66.3		
4			453787.800	2146171.346
	92°29'49"	2.4		
5			453789.090	2146173.400
	95°26'34"	19.5		
6			453799.014	2146189.360
	7°35'28"	83.2		
7			453748.508	2146124.172
	2°46'39"	7.3		
1			453744.860	2146117.877

### Условные обозначения

- 3У1 - обозначение земельного участка
- - характеристическая точка границы занимаемого земельного участка
- | - обозначение характеристической точки границы занимаемого земельного участка
- охранная зона проектируемого водопровода
- граница учтенных земельных участков (по сведениям ЕГРН)
- проектируемый газопровод
- существующий газопровод
- пересечение с участком КН 50:20:0060530:1487

Согласовано  
В зам. инв. №  
Подп. и дата  
Инв. № подл.



### Описание границ смежных землепользователей:

- м. 1-2, м. 5-6, м. 6-7, м. 7-1 - Земельный участок с КН 50:20:0060530:1487
- м. 2-3 - Земельный участок с КН - Земли, государственная собственность на которые не разграничена
- м. 3-4 - Земельный участок с КН - Земельный участок с КН 50:20:0060103:460
- м. 4-5 - Земельный участок с КН - Земельный участок с КН 50:20:0060530:224

Исполнитель:  
Кадастровый инженер ИП "Садагов" *Солодов С.В.*

Заявитель:  
АО «Мособлгаз» «Западный округ» *Акимов*

Обозначение	Наименование	Площадь (м2)						
3У1 к КН 50:20:0060530:1487	Земельный участок ГБУ МО "Мосавтодор"	198						
<b>21.ГИП-21-03-ГСН</b>								
Догазификация населенных пунктов: д. Татарки Одинцовского городского округа Московской области								
Изм.	Кол.уч	Лист						
№ Док.	Подпись	Дата						
Разраб.	Сарычева	<table border="1"> <tr> <td>Стадия</td> <td>Лист</td> <td>Листов</td> </tr> <tr> <td>Р</td> <td>2</td> <td></td> </tr> </table>	Стадия	Лист	Листов	Р	2	
Стадия	Лист		Листов					
Р	2							
Проверил	Криворотов							
ГИП	Криворотов							
Н. контроль	Акимов	План трассы газопровода М 1:500 