



**АДМИНИСТРАЦИЯ  
ОДИНЦОВСКОГО ГОРОДСКОГО ОКРУГА  
МОСКОВСКОЙ ОБЛАСТИ**

**ПОСТАНОВЛЕНИЕ  
от 06.10.2023 № 6765**

об установлении публичного сервитута в порядке главы V.7. Земельного кодекса Российской Федерации по адресу (местоположение): Российская Федерация, Московская область, Одинцовский городской округ, д. Бариха в пользу Акционерного общества «Мособлгаз» в целях размещения линейного объекта системы газоснабжения и его неотъемлемых технологических частей

В соответствии с Земельным кодексом Российской Федерации, Федеральным законом от 06.10.2003 № 131-ФЗ «Об общих принципах организации местного самоуправления в Российской Федерации», Законом Московской области № 23/96-ОЗ «О регулировании земельных отношений в Московской области», руководствуясь Уставом Одинцовского городского округа Московской области, учитывая ходатайство Акционерного общества «Мособлгаз» (ИНН: 5032292612, ОГРН: 1175024034734, адрес юридического лица: 143082, Московская область, г. Одинцово, д. Раздоры, км 1-й (Рублево-Успенское шоссе тер.), д. 1, корп/этаж Б/9, кабинет 901) от 07.09.2023 № P001-0048198848-75976122,

**ПОСТАНОВЛЯЮ:**

1. Установить публичный сервитут на срок 588 месяцев в отношении земельных участков, согласно приложению № 1 к настоящему Постановлению, в пользу Акционерного общества «Мособлгаз», в целях размещения существующего объекта системы газоснабжения и его неотъемлемых технологических частей - сооружение: сеть газопровода низкого давления с кадастровым номером 50:20:0010411:3613, принадлежащего Акционерному обществу «Мособлгаз» на праве собственности, о чем в Едином государственном реестре недвижимости 02.09.2020 сделана запись регистрации № 50:20:0010411:3613-50/215/2020-3, в целях его

беспрепятственной эксплуатации, капитального и текущего ремонта, в границах в соответствии с приложением к настоящему Постановлению.

Срок, в течение которого использование земель, указанных в абзаце 1 пункта 1 настоящего постановления, и (или) расположенных на них объектов недвижимого имущества в соответствии с их разрешенным использованием будет невозможно или существенно затруднено (при возникновении таких обстоятельств) в связи с осуществлением сервитута: 3 (три) месяца для строительства

Порядок установления зон с особыми условиями использования территорий и содержание ограничений прав на земельные участки в границах таких зон, в целях размещения газораспределительных сетей определен Постановлением Правительства Российской Федерации от 20.11.2000 № 878 «Об утверждении Правил охраны газораспределительных сетей».

Акционерное общество «Мособлгаз» обязано: привести земли, указанные в абзаце 1 пункта 1 настоящего постановления в состояние, пригодное для использования в соответствии с видом разрешенного использования, в срок не позднее чем 3 месяца после завершения деятельности, для осуществления которой установлен публичный сервитут; направить в Администрацию Одинцовского городского округа Московской области подготовленные в соответствии с приложением к настоящему Постановлению сведения о границах публичного сервитута в электронном виде в течении трех рабочих дней с момента принятия настоящего Постановления.

2. Администрации в течение 5 рабочих дней направить копию настоящего Постановления в Управление Федеральной службы государственной регистрации, кадастра и картографии по Московской области для внесения сведений об установлении публичного сервитута в отношении земельных участков, указанных в пункте 1 настоящего Постановления, в Единый государственный реестр недвижимости.

3. Администрации в течение 5 рабочих дней разместить настоящее Постановление на официальном информационном сайте администрации - <http://www.odin.ru> в информационно-телекоммуникационной сети «Интернет».

4. Комитету по управлению муниципальным имуществом Администрации Одинцовского городского округа Московской области в течение 5 рабочих дней направить владельцу публичного сервитута копию настоящего Постановления, сведения о лицах, являющихся правообладателями земельных участков, сведения о лицах, подавших заявления об учете их прав (обременений прав) на земельные участки, способах связи с ними, копии документов, подтверждающих права указанных лиц на земельные участки.

5. Контроль за выполнением настоящего Постановления возложить на заместителя Главы Администрации – начальника Управления правового обеспечения Администрации Одинцовского городского округа Тесля А.А.

Глава Одинцовского  
городского округа



А.Р. Иванов

**Приложение № 1**  
**к Постановлению**  
**от 06.10.2023 № 6765**

<b>№</b>	<b>Кадастровый номер земельного участка</b>	<b>Адрес / описание местоположения</b>
<b>1</b>	<b>2</b>	<b>3</b>
1	50:20:0010303:663	Московская область, Одинцовский район, д. Барвиха, ДПК "Новь", участок № 156
2	50:20:0000000:293205	Московская область, Одинцовский район, д. Барвиха, ДПК "Новь"

## ОПИСАНИЕ МЕСТОПОЛОЖЕНИЯ ГРАНИЦ

Публичный сервитут объекта «Сооружение: сеть газопровода низкого давления», кадастровый номер  
50:20:0010411:3613

(наименование объекта, местоположение границ которого описано (далее - объект))

### Раздел 1

#### Сведения об объекте

№ п/п	Характеристики объекта	Описание характеристик
1	2	3
1	Местоположение объекта	Московская область, Одинцовский городской округ, Барвиха д
2	Площадь объекта ± величина погрешности определения площади ( $P \pm \Delta P$ )	1 456 м <sup>2</sup> ± 13 м <sup>2</sup>
3	Иные характеристики объекта	Вид объекта реестра границ: Зона с особыми условиями использования территории Содержание ограничений использования объектов недвижимости в пределах зоны или территории: Публичный сервитут, для целей размещения линейных объектов системы газоснабжения, их неотъемлемых технологических частей. Срок установления 49 лет. Обладатель публичного сервитута: Акционерное Общество "Мособлгаз". Адрес: Московская обл, г. Одинцово, д. Раздоры, 1-й км Рублево-Успенского шоссе, д. 1, корп. Б. Электронная почта: info@mosoblgaz.ru

**Раздел 2**

**Сведения о местоположении границ объекта**

<b>1. Система координат</b> МСК-50, зона 2					
<b>2. Сведения о характерных точках границ объекта</b>					
Обозначение характерных точек границ	Координаты, м		Метод определения координат характерной точки	Средняя квадратическая погрешность положения характерной точки (Mt), м	Описание обозначения точки на местности (при наличии)
	X	Y			
1	2	3	4	5	6
1	467 369,10	2 174 775,50	Аналитический метод	0,10	—
2	467 364,19	2 174 784,55		0,10	
3	467 349,13	2 174 810,71		0,10	
4	467 348,97	2 174 812,02		0,10	
5	467 349,99	2 174 814,81		0,10	
6	467 350,90	2 174 815,79		0,10	
7	467 351,60	2 174 818,07		0,10	
8	467 351,08	2 174 821,75		0,10	
9	467 329,33	2 174 861,49		0,10	
10	467 322,38	2 174 857,85		0,10	
11	467 284,75	2 174 920,99		0,10	
12	467 280,63	2 174 926,02		0,10	
13	467 276,45	2 174 928,22		0,10	
14	467 259,00	2 174 932,95		0,10	
15	467 248,44	2 174 904,07		0,10	
16	467 226,37	2 174 851,23		0,10	
17	467 224,31	2 174 851,90		0,10	
18	467 209,58	2 174 811,06		0,10	
19	467 201,68	2 174 784,40		0,10	
20	467 205,51	2 174 783,26		0,10	
21	467 213,38	2 174 809,81		0,10	
22	467 226,76	2 174 846,90		0,10	
23	467 228,65	2 174 846,29		0,10	
24	467 252,17	2 174 902,61		0,10	
25	467 261,50	2 174 928,13		0,10	
26	467 274,97	2 174 924,47		0,10	
27	467 278,05	2 174 922,86		0,10	
28	467 281,46	2 174 918,69		0,10	
29	467 320,89	2 174 852,54		0,10	
30	467 327,71	2 174 856,13		0,10	
31	467 347,22	2 174 820,46		0,10	
32	467 347,52	2 174 818,39		0,10	
33	467 347,35	2 174 817,84		0,10	
34	467 346,51	2 174 816,93		0,10	
35	467 344,89	2 174 812,49		0,10	
36	467 345,26	2 174 809,42		0,10	
37	467 360,70	2 174 782,60		0,10	
38	467 365,58	2 174 773,59		0,10	
1	467 369,10	2 174 775,50	0,10		
<b>3. Сведения о характерных точках части (частей) границы объекта</b>					
1	2	3	4	5	6
—	—	—	—	—	—







Раздел 4  
План границ объекта



Масштаб 1:1 000

Используемые условные знаки и обозначения:

-  - граница кадастрового квартала по сведениям ЕГРН
-  - граница земельного участка по сведениям ЕГРН
-  - граница зоны
-  - характерная точка границы

Подпись \_\_\_\_\_



Дата « 22 » августа 20 23 г.

Место для оттиска печати (при наличии) лица, составившего описание местоположения границ объекта