



**АДМИНИСТРАЦИЯ  
ОДИНЦОВСКОГО ГОРОДСКОГО ОКРУГА  
МОСКОВСКОЙ ОБЛАСТИ**

**ПОСТАНОВЛЕНИЕ  
от 11.10.2023 № 6892**

об установлении публичного сервитута в отношении части земельного участка площадью 729 кв.м, с кадастровым номером 50:20:0020321:3180, расположенного по адресу: Российская Федерация, Московская область, Одинцовский городской округ, деревня Вырубово, земельный участок 160

В соответствии с Земельным кодексом Российской Федерации, Федеральным законом от 06.10.2003 №131-ФЗ «Об общих принципах организации местного самоуправления в Российской Федерации», Законом Московской области № 23/96-ОЗ «О регулировании земельных отношений в Московской области», руководствуясь Уставом Одинцовского городского округа Московской области, сводным заключением Министерства имущественных отношений Московской области (№ 189-3 (пункт 401) от 09.10.2023), учитывая заявление Муниципального казенного учреждения «Корпорация развития Одинцовского городского округа Московской области» (ИНН 5032207053, ОГРН 1155032006238, адрес юридического лица: 143003, Московская область, г. Одинцово, ул. Маршала Бирюзова, д. 15) № P001-0502082997-76867536 от 22.09.2023,

**ПОСТАНОВЛЯЮ:**

1. Установить публичный сервитут сроком на бессрочно в отношении части земельного участка площадью 729 кв.м, с кадастровым номером 50:20:0020321:3180, категорией земель «Земли сельскохозяйственного назначения», видом разрешенного использования «Для сельскохозяйственного производства», расположенный в границах Одинцовского городского округа Московской области, по адресу: Российская Федерация,

Московская область, Одинцовский городской округ, деревня Вырубово, земельный участок 160, в пользу неограниченного круга лиц, в целях прохода или проезда через земельный участок, в том числе в целях обеспечения свободного доступа граждан к водному объекту общего пользования и его береговой полосе.

2. Комитету по управлению муниципальным имуществом Администрации Одинцовского городского округа Московской области в течение 5 (Пяти) рабочих дней направить в Управление Федеральной службы государственной регистрации, кадастра и картографии по Московской области настоящее Постановление, для внесения в Единый государственный реестр недвижимости сведений об ограничениях на земельный участок, указанный в пункте 1 настоящего Постановления.

3. Администрации опубликовать настоящее Постановление в официальных средствах массовой информации Одинцовского городского округа Московской области и разместить на официальном информационном сайте Одинцовского городского округа Московской области.

4. Контроль за выполнением настоящего Постановления возложить на заместителя Главы Администрации – начальника Управления правового обеспечения Администрации Одинцовского городского округа Тесля А.А.

Глава Одинцовского  
городского округа



А.Р. Иванов

## Схема расположения границ публичного сервитута на кадастровом плане территории

Местоположение: установлено относительно ориентира, расположенного в границах участка.

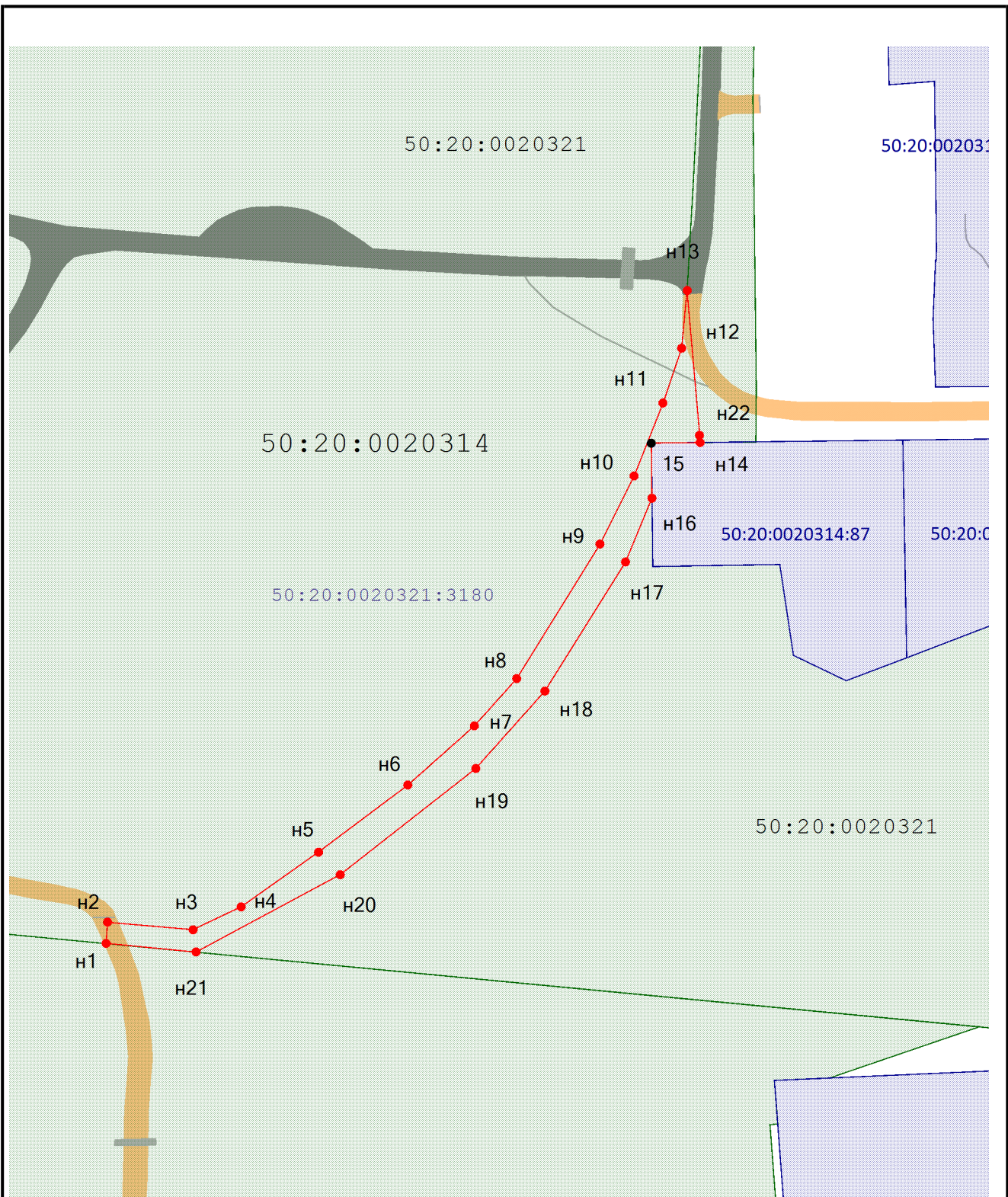
Почтовый адрес ориентира: Российская Федерация, Московская область, Одинцовский городской округ, деревня Вырубово, земельный участок 160

Кадастровый номер земельного участка, в отношении которого устанавливается публичный сервитут: 50:20:0020321:3180 на площади 729 кв.м

Система координат: МСК-50 зона 2











### Геоданные

Имя точки	X, м	Y, м	Дирекцион. угол	S, м
н1	459 011,09	2 176 656,35		
н2	459 014,78	2 176 656,60	3° 52,6'	3,70
н3	459 013,44	2 176 671,44	95° 9,6'	14,90
н4	459 017,43	2 176 679,79	64° 27,6'	9,25
н5	459 026,91	2 176 693,21	54° 45,7'	16,43
н6	459 038,57	2 176 708,70	53° 1,8'	19,39
н7	459 048,83	2 176 720,24	48° 21,6'	15,44
н8	459 057,04	2 176 727,59	41° 50,2'	11,02
н9	459 080,39	2 176 742,04	31° 45,1'	27,46
н10	459 092,21	2 176 747,96	26° 36,2'	13,22
н11	459 104,87	2 176 752,96	21° 33,1'	13,61
н12	459 114,37	2 176 756,21	18° 53,2'	10,04
н13	459 124,40	2 176 757,18	5° 31,4'	10,08
н22	459 099,25	2 176 759,31	175° 9,5'	25,24
н14	459 098,01	2 176 759,42	174° 55,8'	1,24
15	459 097,90	2 176 750,94	269° 15,4'	8,48
н16	459 088,35	2 176 751,06	179° 16,8'	9,55
н17	459 077,27	2 176 746,47	202° 30,1'	11,99
н18	459 054,88	2 176 732,49	211° 58,8'	26,40
н19	459 041,44	2 176 720,50	221° 44,2'	18,01
н20	459 023,01	2 176 696,98	231° 55,1'	29,88
н21	459 009,60	2 176 671,96	241° 48,6'	28,39
н1	459 011,09	2 176 656,35	275° 27,3'	15,68



Масштаб 1:1 000

### Условные обозначения:

-  - граница кадастрового квартала
-  - существующая часть границы, имеющиеся в ЕГРН сведения о которой достаточны для определения местности
-  - вновь образованная часть границы, сведения о которой достаточны для определения ее местоположения
-  - кадастровый номер земельного участка по сведениям ЕГРН
-  - кадастровый номер квартала
-  - обозначение вновь образованной характерной точки границы, сведения о которой позволяют однозначно определить ее положение на местности
-  - характерная точка границы земельного участка, сведения о которой отсутствуют в ЕГРН, местоположение которой определено при кадастровых работах (новая характерная точка)
-  - обозначение характерной точки границы, сведения о которой позволяют однозначно определить ее положение на местности
-  - характерная точка границы земельного участка, сведения ЕГРН о которой соответствуют требованиям
-  - проектная граница публичного сервитута