



**АДМИНИСТРАЦИЯ
ОДИНЦОВСКОГО ГОРОДСКОГО ОКРУГА
МОСКОВСКОЙ ОБЛАСТИ**

**ПОСТАНОВЛЕНИЕ
от 12.10.2023 № 6927**

об установлении публичного сервитута в порядке главы V.7. Земельного кодекса Российской Федерации по адресу (местоположение): Российская Федерация, Московская область, Одинцовский городской округ, д. Дарьино в пользу Акционерного общества «Мособлгаз» в целях размещения существующего объекта системы газоснабжения и его неотъемлемых технологических частей

В соответствии с Земельным кодексом Российской Федерации, Федеральным законом от 06.10.2003 № 131-ФЗ «Об общих принципах организации местного самоуправления в Российской Федерации», Законом Московской области № 23/96-ОЗ «О регулировании земельных отношений в Московской области», руководствуясь Уставом Одинцовского городского округа Московской области, учитывая ходатайство Акционерного общества «Мособлгаз» (ИНН: 5032292612, ОГРН: 1175024034734, адрес юридического лица: 143082, Московская область, г. Одинцово, д. Раздоры, км 1-й (Рублево-Успенское шоссе тер.), д. 1, корп/этаж Б/9, кабинет 901) от 12.09.2023 № P001-0048198848-76238986,

ПОСТАНОВЛЯЮ:

1. Установить публичный сервитут на срок 588 месяцев в отношении земельных участков, согласно приложению № 1 к настоящему Постановлению, в пользу Акционерного

общества «Мособлгаз», в целях размещения существующего объекта системы газоснабжения и его неотъемлемых технологических частей – сооружение: газопровод низкого давления, общей протяженностью 764 м с кадастровым номером 50:20:0041117:539, принадлежащего Акционерному обществу «Мособлгаз» на праве собственности, о чем в Едином государственном реестре недвижимости 06.04.2019 сделана запись регистрации № 50:20:0041117:539-50/001/2019-3, в целях его беспрепятственной эксплуатации, капитального и текущего ремонта, в границах в соответствии с приложением к настоящему Постановлению.

Срок, в течение которого использование частей земельных участков, указанных в абзаце 1 пункта 1 настоящего постановления и (или) расположенных на них объектов недвижимого имущества в соответствии с разрешенным использованием будет невозможно или существенно затруднено (при возникновении таких обстоятельств) в связи с осуществлением сервитута: определяется планами капитального и (или) текущего ремонта, утверждаемыми Акционерным обществом «Мособлгаз» ежегодно в соответствии со Стандартом организации СТО МОГ 9.4-003-2018 «Сети газораспределения и газопотребления. Общие требования к эксплуатации сетей газораспределения и газопотребления», утвержденным приказом Акционерного общества «Мособлгаз» от 27.09.2018 № 511, разработанным согласно Федеральному закону от 21.07.1997 № 116-ФЗ «О промышленной безопасности опасных производственных объектов», а также Техническому регламенту «О безопасности сетей газораспределения и газопотребления», утвержденному Постановлением Правительства Российской Федерации от 29.10.2010 № 870, но не более трех месяцев в отношении земельных участков, предназначенных для жилищного строительства (в том числе индивидуального жилищного строительства), ведения личного подсобного хозяйства, садоводства, огородничества, или одного года в отношении иных земельных участков.

Порядок установления зон с особыми условиями использования территорий и содержание ограничений прав на земельные участки в границах таких зон, в целях размещения газораспределительных сетей определен Постановлением Правительства Российской Федерации от 20.11.2000 № 878 «Об утверждении Правил охраны газораспределительных сетей».

Акционерное общество «Мособлгаз» обязано: привести части земельных участков, указанных в абзаце 1 пункта 1 настоящего постановления в состояние, пригодное для использования в соответствии с видом разрешенного использования, в срок не позднее чем 3 месяца после завершения деятельности, для осуществления которой установлен публичный сервитут; направить в Администрацию Одинцовского городского округа Московской области подготовленные в соответствии с приложением к настоящему Постановлению сведения о границах публичного сервитута в электронном виде в течение 3 рабочих дней с момента принятия настоящего Постановления.

2. Администрации в течение 5 рабочих дней направить копию настоящего Постановления в Управление Федеральной службы государственной регистрации, кадастра и картографии по Московской области для внесения сведений об установлении публичного сервитута в отношении земельных участков, указанных в пункте 1 настоящего Постановления, в Единый государственный реестр недвижимости.

3. Администрации в течение 5 рабочих дней разместить настоящее Постановление на официальном информационном сайте администрации - <http://www.odin.ru> в информационно-телекоммуникационной сети «Интернет».

4. Комитету по управлению муниципальным имуществом Администрации Одинцовского городского округа Московской области в течение 5 рабочих дней направить

обладателю публичного сервитута копию настоящего Постановления, сведения о лицах, являющихся правообладателями земельных участков, сведения о лицах, подавших заявления об учете их прав (обременений прав) на земельные участки, способах связи с ними, копии документов, подтверждающих права указанных лиц на земельные участки.

5. Контроль за выполнением настоящего Постановления возложить на заместителя Главы Администрации – начальника Управления правового обеспечения Администрации Одинцовского городского округа Тесля А.А.

Глава Одинцовского
городского округа



А.Р. Иванов

**Приложение № 1
к Постановлению
от 12.10.2023 № 6927**

№	Кадастровый номер земельного участка	Адрес / описание местоположения
1	2	3
1	50:20:0041126:1807	Московская область, р-н Одинцовский, д Дарьино, Российская Федерация, Одинцовский городской округ
2	50:20:0041126:1208	Московская область, р-н Одинцовский, д Дарьино
3	50:20:0041126:605	Местоположение установлено относительно ориентира, расположенного в границах участка. Почтовый адрес ориентира: обл. Московская, р-н Одинцовский, с/п Назарьевское, д. Дарьино.
4	50:20:0041126:1210	Московская область, р-н Одинцовский, д Дарьино
5	50:20:0041126:787	Московская область, Одинцовский район, с.п. Назарьевское, д. Дарьино
6	50:20:0041126:1715	143021, Московская область, р-н Одинцово, д Дарьино, Российская Федерация, Одинцовский городской округ
7	50:20:0041126:786	Московская область, Одинцовский район, с.п. Назарьевское, д. Дарьино
8	50:20:0041126:1723	143021, Московская область, р-н Одинцово, д Дарьино, Российская Федерация, городской округ Одинцовский

ОПИСАНИЕ МЕСТОПОЛОЖЕНИЯ ГРАНИЦ

Публичный сервитут объекта «Сооружение: газопровод низкого давления, общей протяженностью 764м»,
кадастровый номер 50:20:0041117:539

(наименование объекта, местоположение границ которого описано (далее - объект))

Раздел 1

Сведения об объекте

№ п/п	Характеристики объекта	Описание характеристик
1	2	3
1	Местоположение объекта	Московская область, Одинцовский городской округ, Дарьино д
2	Площадь объекта ± величина погрешности определения площади ($P \pm \Delta P$)	1 059 м ² ± 11 м ²
3	Иные характеристики объекта	Вид объекта реестра границ: Зона с особыми условиями использования территории Содержание ограничений использования объектов недвижимости в пределах зоны или территории: Публичный сервитут, для целей размещения линейных объектов системы газоснабжения, их неотъемлемых технологических частей. Срок установления 49 лет. Обладатель публичного сервитута: Акционерное Общество "Мособлгаз". Адрес: Московская обл, г. Одинцово, д. Раздоры, 1-й км Рублево-Успенского шоссе, д. 1, корп. Б. Электронная почта: info@mosoblgaz.ru

Раздел 2

Сведения о местоположении границ объекта

1. Система координат МСК-50, зона 2					
2. Сведения о характерных точках границ объекта					
Обозначение характерных точек границ	Координаты, м		Метод определения координат характерной точки	Средняя квадратическая погрешность положения характерной точки (Mt), м	Описание обозначения точки на местности (при наличии)
	X	Y			
1	2	3	4	5	6
1	462 177,39	2 162 981,48	Аналитический метод	0,10	—
2	462 180,49	2 162 984,00		0,10	
3	462 177,18	2 162 988,06		0,10	
4	462 203,93	2 163 008,87		0,10	
5	462 197,88	2 163 017,95		0,10	
6	462 272,29	2 163 051,02		0,10	
7	462 269,95	2 163 056,45		0,10	
8	462 274,54	2 163 058,38		0,10	
9	462 283,23	2 163 067,41		0,10	
10	462 295,37	2 163 086,58		0,10	
11	462 298,36	2 163 085,31		0,10	
12	462 319,36	2 163 131,72		0,10	
13	462 328,81	2 163 127,66		0,10	
14	462 337,30	2 163 145,19		0,10	
15	462 333,69	2 163 146,91		0,10	
16	462 326,89	2 163 132,84		0,10	
17	462 317,34	2 163 136,94		0,10	
18	462 296,32	2 163 090,53		0,10	
19	462 293,81	2 163 091,60		0,10	
20	462 280,07	2 163 069,89		0,10	
21	462 272,24	2 163 061,74		0,10	
22	462 264,67	2 163 058,57		0,10	
23	462 267,05	2 163 053,07		0,10	
24	462 191,92	2 163 019,68		0,10	
25	462 198,54	2 163 009,74		0,10	
26	462 171,56	2 162 988,67		0,10	
1	462 177,39	2 162 981,48		0,10	
3. Сведения о характерных точках части (частей) границы объекта					
1	2	3	4	5	6
—	—	—	—	—	—





Раздел 4
План границ объекта



50:20:0041126

Масштаб 1:1 000

Используемые условные знаки и обозначения:

-  - граница кадастрового квартала по сведениям ЕГРН
-  - граница земельного участка по сведениям ЕГРН
-  - граница зоны
-  - характерная точка границы

Подпись _____ Дата « 25 » августа 20 23 г.



Место для оттиска печати (при наличии) лица, составившего описание местоположения границ объекта