



**АДМИНИСТРАЦИЯ**  
**ОДИНЦОВСКОГО ГОРОДСКОГО ОКРУГА**  
**МОСКОВСКОЙ ОБЛАСТИ**

**ПОСТАНОВЛЕНИЕ**  
**от 23.10.2023 № 7174**

об установлении публичного сервитута в порядке главы V.7. Земельного кодекса Российской Федерации по адресу (местоположение): Российская Федерация, Московская область, Одинцовский городской округ, п. Старый городок в пользу Акционерного общества «Мособлгаз» в целях размещения линейных объектов системы газоснабжения

В соответствии с Земельным кодексом Российской Федерации, Федеральным законом от 06.10.2003 № 131-ФЗ «Об общих принципах организации местного самоуправления в Российской Федерации», Законом Московской области № 23/96-ОЗ «О регулировании земельных отношений в Московской области», руководствуясь Уставом Одинцовского городского округа Московской области, учитывая ходатайство Акционерного общества «Мособлгаз» (ИНН: 5032292612, ОГРН: 1175024034734, адрес юридического лица: 143082, Московская область, г. Одинцово, д. Раздоры, км 1-й (Рублево-Успенское шоссе тер.), д. 1, корп/этаж Б/9, кабинет 901) от 26.09.2023 № Р001-8312869498-77086446,

**ПОСТАНОВЛЯЮ:**

1. Установить публичный сервитут на срок 588 месяцев в отношении части земельного участка К№ 50:20:0090524:545, в пользу Акционерного общества «Мособлгаз», в целях размещения линейного объекта системы газоснабжения - «Распределительный газопровод высокого давления  $P \leq 1,2$  МПа, с установкой ГРПШ, газопровод среднего давления  $P \leq 0,3$  МПа по адресу: Московская область, Одинцовский городской округ, с.п. Никольское, пос. Старый городок. Догазификация населенного пункта – поселка Старый городок, расположенного по адресу: Московская область, Одинцовский городской округ, с.п.

Никольское) для выполнения мероприятий по ускоренной догазификации объектов, в границах в соответствии с приложением к настоящему Постановлению.

Срок, в течение которого использование части земельного участка, указанного в абзаце 1 пункта 1 настоящего постановления и (или) расположенных на них объектов недвижимого имущества в соответствии с их разрешенным использованием будет невозможно или существенно затруднено (при возникновении таких обстоятельств) в связи с осуществлением сервитута: 11 месяцев для строительства.

Решение об установлении публичного сервитута принимается в соответствии с договорами о подключении (технологическом присоединении) газоиспользующего оборудования к сети газораспределения в рамках догазификации от 14.04.2022 № 03/3004-Д03401-22 и от 31.10.2022 № 03/11904-Д26173-22.

Порядок установления зон с особыми условиями использования территорий и содержание ограничений прав на земельные участки в границах таких зон, в целях размещения газораспределительных сетей определен Постановлением Правительства Российской Федерации от 20.11.2000 № 878 «Об утверждении Правил охраны газораспределительных сетей».

Акционерное общество «Мособлгаз» обязано: привести часть земельного участка, указанного в абзаце 1 пункта 1 настоящего постановления в состояние, пригодное для использования в соответствии с видом разрешенного использования, в срок не позднее чем 3 месяца после завершения деятельности, для осуществления которой установлен публичный сервитут; направить в Администрацию Одинцовского городского округа Московской области подготовленные в соответствии с приложением к настоящему Постановлению сведения о границах публичного сервитута в электронном виде в течении трех рабочих дней с момента принятия настоящего Постановления.

2. Администрации в течение 5 рабочих дней направить копию настоящего Постановления в Управление Федеральной службы государственной регистрации, кадастра и картографии по Московской области для внесения сведений об установлении публичного сервитута в отношении земельного участка, указанного в пункте 1 настоящего Постановления, в Единый государственный реестр недвижимости.

3. Администрации в течение 5 рабочих дней разместить настоящее Постановление на официальном информационном сайте администрации - <http://www.odin.ru> в информационно-телекоммуникационной сети «Интернет».

4. Комитету по управлению муниципальным имуществом Администрации Одинцовского городского округа Московской области в течение 5 рабочих дней направить обладателю публичного сервитута копию настоящего Постановления, сведения о лицах, являющихся правообладателями земельных участков, сведения о лицах, подавших заявления об учете их прав (обременений прав) на земельные участки, способах связи с ними, копии документов, подтверждающих права указанных лиц на земельные участки.

5. Контроль за выполнением настоящего Постановления возложить на заместителя Главы Администрации – начальника Управления правового обеспечения Администрации Одинцовского городского округа Тесля А.А.

Глава Одинцовского  
городского округа



А.Р. Иванов

**ГРАФИЧЕСКОЕ ОПИСАНИЕ**  
**местоположения границ населенных пунктов, территориальных**  
**зон, особо охраняемых природных территорий, зон с особыми**  
**условиями использования территории**

*Публичный сервитут объекта "Распределительный газопровод высокого давления  $P \leq 1,2$  МПа с установкой ГРПШ, газопровод среднего давления  $P \leq 0,3$  МПа по адресу: Московская область, Одинцовский г.о., п. Старый городок. Догазификация населенного пункта-п. Старый городок, расположенного по адресу: Московская область, Одинцовский г.о."*

(наименование объекта, местоположение границ которого описано (далее - объект))

**Раздел 1**

Сведения об объекте		
№ п/п	Характеристики объекта	Описание характеристик
1	2	3
1	Местоположение объекта	Московская область, Одинцовский г.о., Старый Городок п
2	Площадь объекта $\pm$ величина погрешности определения площади ( $P \pm \Delta P$ )	465 м <sup>2</sup> $\pm$ 8 м <sup>2</sup>
3	Иные характеристики объекта	Вид объекта реестра границ: Зона с особыми условиями использования территории Содержание ограничений использования объектов недвижимости в пределах зоны или территории: Публичный сервитут для целей строительства, реконструкции, эксплуатации, капитального ремонта линейных объектов системы газоснабжения, их неотъемлемых технологических частей. Срок установления 588 месяцев. Владелец публичного сервитута: Акционерное Общество "Мособлгаз". Адрес юридического лица: Московская область, город Одинцово, деревня Раздоры, километр 1-й (Рублёво-Успенского шоссе тер.), дом 1, корпус Б. Электронная почта: info@mosoblgaz.ru

**Раздел 2**

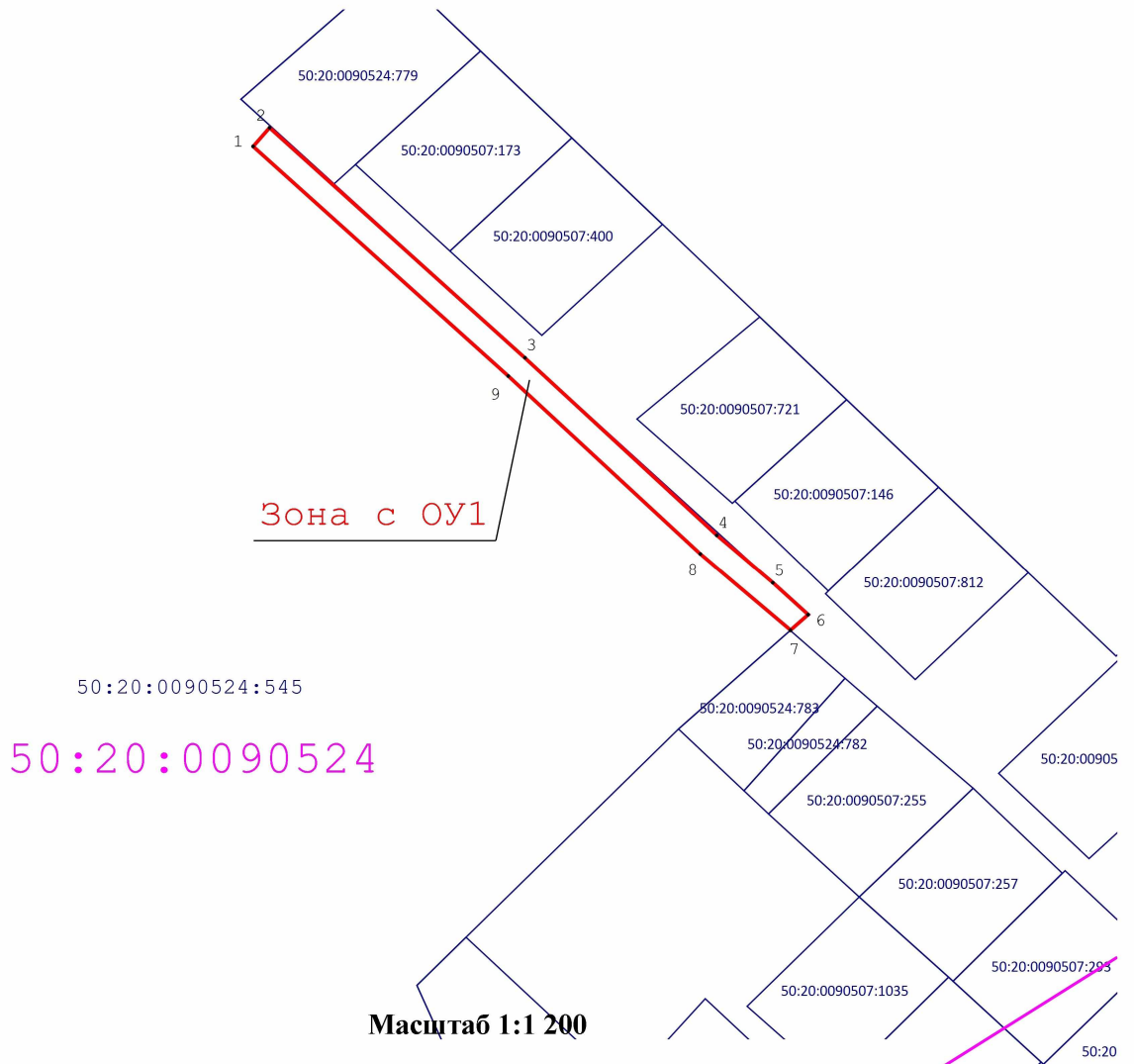
**Сведения о местоположении границ объекта**

<b>1. Система координат</b> МСК-50, зона 2					
<b>2. Сведения о характерных точках границ объекта</b>					
Обозначение характерных точек границ	Координаты, м		Метод определения координат характерной точки	Средняя квадратическая погрешность положения характерной точки (Mt), м	Описание обозначения точки на местности (при наличии)
	X	Y			
1	2	3	4	5	6
1	453 406,46	2 136 031,56	Метод спутниковых геодезических измерений (определений)	0,10	—
2	453 409,45	2 136 034,21		0,10	
3	453 372,58	2 136 075,43		0,10	
4	453 344,11	2 136 106,38		0,10	
5	453 336,48	2 136 115,42		0,10	
6	453 331,34	2 136 121,11		0,10	
7	453 328,84	2 136 118,27		0,10	
8	453 341,11	2 136 103,72		0,10	
9	453 369,64	2 136 072,73		0,10	
1	453 406,46	2 136 031,56		0,10	
<b>3. Сведения о характерных точках части (частей) границы объекта</b>					
1	2	3	4	5	6
—	—	—	—	—	—







## Раздел 4

### План границ объекта



#### Используемые условные знаки и обозначения:

- Зона с ОУ1** - Обозначение зоны с особыми условиями использования территории-публичного сервитута в пользу Акционерного общества "Мособлгаз"
-  - Границы публичного сервитута
-  1 - Обозначение характерной точки границ публичного сервитута
-  - Граница кадастрового квартала
- 50:31:0060254 - Номер кадастрового квартала
-  - Границы земельных участков, сведения о которых содержатся в Едином государственном реестре недвижимости (ЕГРН)
- 50:33:0030274:31 - Кадастровый номер земельного участка

Подпись



Дата « 22 » сентября 20 23 г.

Место для оттиска печати (при наличии) лица, составившего описание местоположения границ объекта

**ТЕКСТОВОЕ ОПИСАНИЕ**  
**местоположения границ населенных пунктов, территориальных зон**

Прохождение границы		Описание прохождения границы
от точки	до точки	
1	2	3
—	—	—