

ГРАФИЧЕСКОЕ ОПИСАНИЕ
местоположения границ населенных пунктов, территориальных
зон, особо охраняемых природных территорий, зон с особыми
условиями использования территории

Публичный сервитут объекта

"Распределительный газопровод низкого давления $P \leq 0,005$ МПа, расположенный по адресу: Московская область, Одинцовский г.о. Догазификация населенного пункта - п. Дубки"

(наименование объекта, местоположение границ которого описано (далее - объект))

Раздел 1

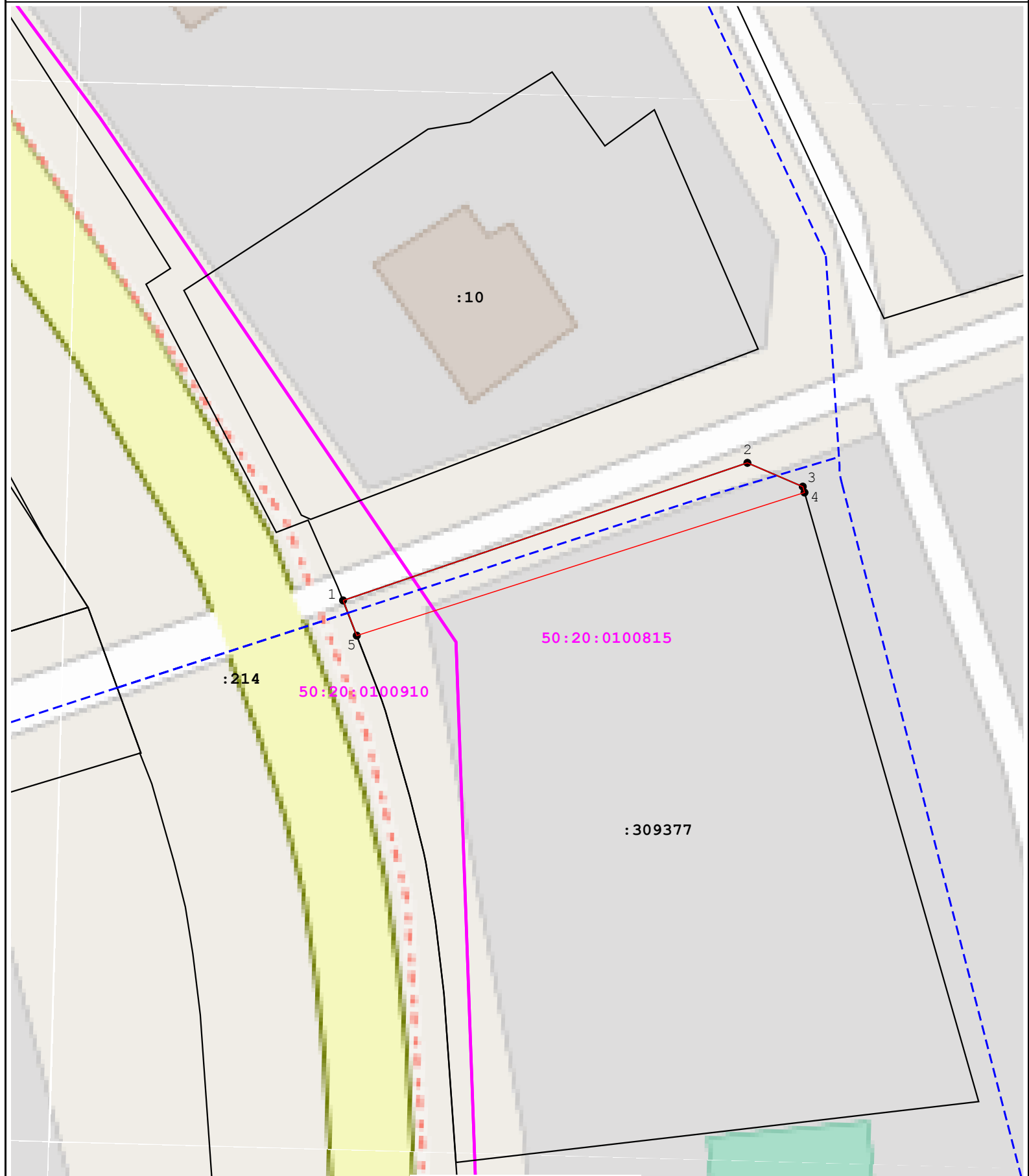
Сведения об объекте		
№ п/п	Характеристики объекта	Описание характеристик
1	2	3
1	Местоположение объекта	Московская область, г. Одинцово, п. Дубки
2	Площадь объекта \pm величина погрешности определения площади ($P \pm \Delta P$)	$126 \text{ м}^2 \pm 4 \text{ м}^2$
3	Иные характеристики объекта	-

Раздел 2

Сведения о местоположении границ объекта





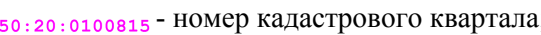
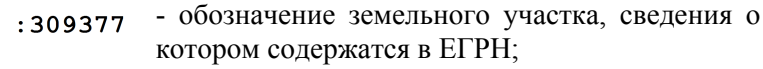

1. Система координат МСК-50, зона 2					
2. Сведения о характерных точках границ объекта					
Обозначение характерных точек границ	Координаты, м		Метод определения координат характерной точки	Средняя квадратическая погрешность положения характерной точки (M _t), м	Описание обозначения точки на местности (при наличии)
	X	Y			
1	2	3	4	5	6
1	449 588,54	2 125 767,15	Аналитический метод	0,10	—
2	449 599,76	2 125 800,22		0,10	
3	449 597,82	2 125 804,75		0,10	
4	449 597,34	2 125 804,89		0,10	
5	449 585,67	2 125 768,27		0,10	
1	449 588,54	2 125 767,15		0,10	
3. Сведения о характерных точках части (частей) границы объекта					
1	2	3	4	5	6
—	—	—	—	—	—

СХЕМА РАСПОЛОЖЕНИЯ ГРАНИЦ ПУБЛИЧНОГО СЕРВИТУТА



Масштаб 1:400

Условные обозначения:

-  - граница кадастрового квартала;
-  - часть границы, сведения ЕГРН о которой позволяют однозначно определить ее положение на местности;
-  1 - характерная точка границы публичного сервитута;
-  - граница публичного сервитута.
-  50:20:0100815 - номер кадастрового квартала;
-  :309377 - обозначение земельного участка, сведения о котором содержатся в ЕГРН;
-  - проектируемый газопровод;