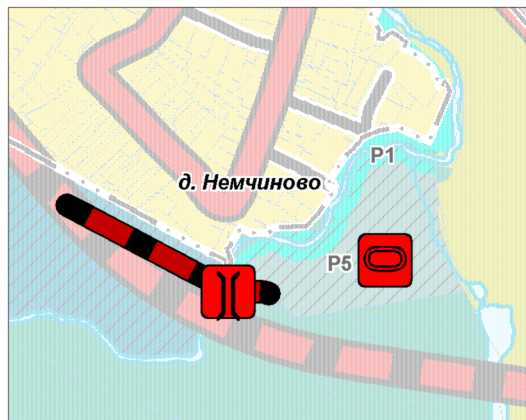





**КАРТА ПЛАНИРУЕМОГО РАЗМЕЩЕНИЯ ОБЪЕКТОВ МЕСТНОГО ЗНАЧЕНИЯ ОДИНЦОВСКОГО ГОРОДСКОГО ОКРУГА МОСКОВСКОЙ ОБЛАСТИ
 ПРИМЕНительно К ЗЕМЕЛЬНОМУ УЧАСТКУ С КАДАСТРОВЫМ НОМЕРОМ 50:20:0000000:306552 И
 ПРИЛЕГАЮЩЕЙ ТЕРРИТОРИИ, ОБЕСПЕЧИВАЮЩЕЙ ПОДЪЕЗД К УКАЗАННОМУ ЗЕМЕЛЬНОМУ УЧАСТКУ**



УСЛОВНЫЕ ОБОЗНАЧЕНИЯ

Планируемые объекты местного значения

-  Спортивное сооружение (лыжный спортивный центр)
-  Мостовое сооружение
-  Автомобильная дорога местного значения

| | | | | | | | |
|--------------------------|--------------|---------|------|---|--|------|--------|
| Должность | ФИО | Подпись | Дата | Договор № 159-2022 от 19.12.2022 | | | |
| Руководитель ЦОГД | Богачев П.С. | | | Московская область, Одинцовский городской округ | | | |
| Начальник ОПП ЦОГД | Макаров Н.В. | | | | | | |
| Вед. инженер ОПП ЦОГД | Кимяева Е.В. | | | Карта планируемого размещения объектов местного значения Одинцовского городского округа Московской области применительно к земельному участку с кадастровым номером 50:20:0000000:306552 и прилегающей территории, обеспечивающей подъезд к указанному земельному участку | Стадия | Лист | Листов |
| | | | | | 1 | 1 | |
| Проверил | Макаров Н.В. | | | Карта планируемого размещения объектов местного значения Одинцовского городского округа Московской области применительно к земельному участку с кадастровым номером 50:20:0000000:306552 и прилегающей территории, обеспечивающей подъезд к указанному земельному участку М 1:10000 | НИ и ПИ градостроительства ГАУ МО "НИИПИ градостроительства" | | |