

ОПИСАНИЕ МЕСТОПОЛОЖЕНИЯ ГРАНИЦ

Публичный сервитут объекта «Сооружение: газопровод высокого и низкого давления», кадастровый номер
50:20:0010303:854

(наименование объекта, местоположение границ которого описано (далее - объект))

Раздел 1

Сведения об объекте

№ п/п	Характеристики объекта	Описание характеристик
1	2	3
1	Местоположение объекта	Московская область, Одинцовский городской округ, Барвиха д
2	Площадь объекта ± величина погрешности определения площади ($P \pm \Delta P$)	225 м ² ± 5 м ²
3	Иные характеристики объекта	Вид объекта реестра границ: Зона с особыми условиями использования территории Содержание ограничений использования объектов недвижимости в пределах зоны или территории: Публичный сервитут, для целей размещения линейных объектов системы газоснабжения, их неотъемлемых технологических частей. Срок установления 49 лет. Обладатель публичного сервитута: Акционерное Общество «Мособлгаз» (ИНН 5032292612, ОГРН 1175024034734). Адрес: Московская обл. г. Одинцово, д. Раздоры, 1-й км Рублево-Успенского шоссе, д. 1, корп. Б. Электронная почта : info@mosoblgaz.ru

Раздел 2

Сведения о местоположении границ объекта

1. Система координат МСК-50, зона 2

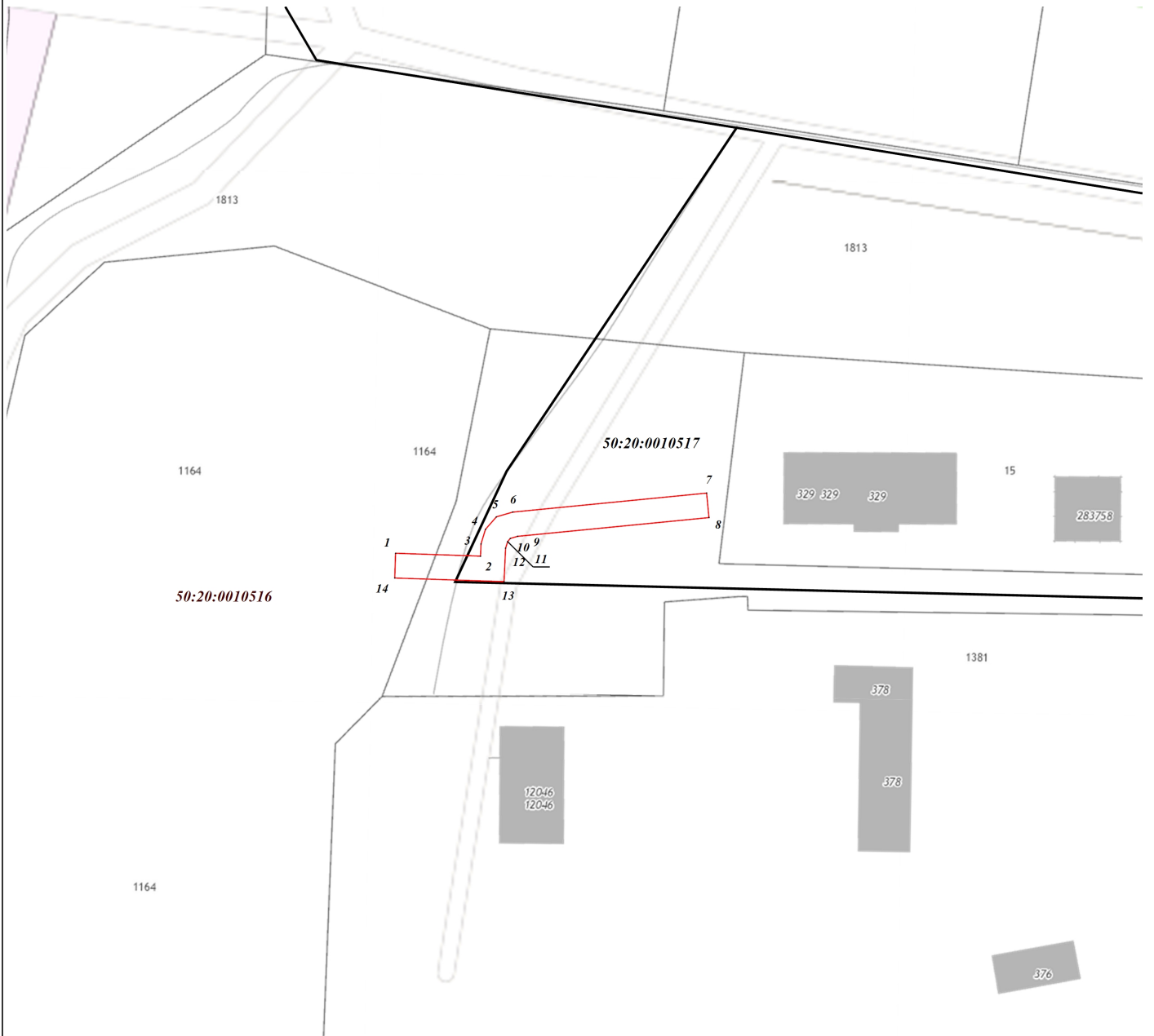
2. Сведения о характерных точках границ объекта

Обозначение характерных точек границ	Координаты, м		Метод определения координат характерной точки	Средняя квадратическая погрешность положения характерной точки (Mt), м	Описание обозначения точки на местности (при наличии)
	X	Y			
1	2	3	4	5	6
1	468 636,46	2 174 864,09	Аналитический метод	0,10	—
2	468 636,00	2 174 877,84		0,10	
3	468 637,99	2 174 877,93		0,10	
4	468 640,35	2 174 878,66		0,10	
5	468 642,38	2 174 880,41		0,10	
6	468 643,18	2 174 883,06		0,10	
7	468 646,27	2 174 914,47		0,10	
8	468 642,29	2 174 914,86		0,10	
9	468 639,24	2 174 883,84		0,10	
10	468 638,89	2 174 882,68		0,10	
11	468 638,37	2 174 882,23		0,10	
12	468 637,30	2 174 881,90		0,10	
13	468 631,86	2 174 881,66		0,10	
14	468 632,47	2 174 863,96		0,10	
1	468 636,46	2 174 864,09		0,10	

3. Сведения о характерных точках части (частей) границы объекта




1	2	3	4	5	6
—	—	—	—	—	—

Раздел 4
План границ объекта



Масштаб 1:1 000

Используемые условные знаки и обозначения:

- .1** - характерная точка границы зоны
-  - граница зоны
-  - граница земельного участка по сведениям ЕГРН
-  - граница кадастрового квартала по сведениям ЕГРН

Подпись _____



Дата « 18 » октября 20 23 г.

Место для отиска печати (при наличии) лица, составившего описание местоположения границ объекта