

Утверждена

Постановлением Администрации Одинцовского городского округа Московской области

(наименование документа об утверждении, включая наименования органов государственной власти или органов местного самоуправления, принявших решение об утверждении схемы или подписавших соглашение о перераспределении зем.участков)

от _____ № _____

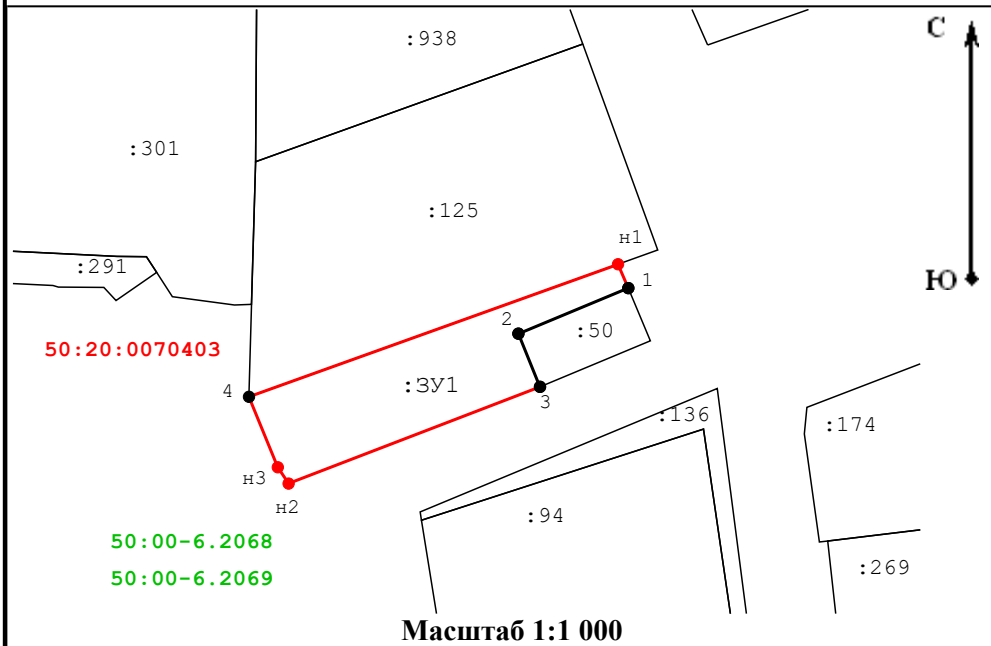
СХЕМА РАСПОЛОЖЕНИЯ ЗЕМЕЛЬНОГО УЧАСТКА ИЛИ ЗЕМЕЛЬНЫХ УЧАСТКОВ НА КАДАСТРОВOM ПЛАНЕ ТЕРРИТОРИИ

Адрес (местоположение) земельного участка: Российская Федерация, Московская область, городской округ Одинцовский, деревня Митькино, улица Восточная

Вид разрешенного использования по классификатору: Для ведения личного подсобного хозяйства, (приусадебный земельный участок) (2.2)

Условный номер земельного участка: :ЗУ1

Общая площадь земельного участка: 500 кв.м








Геоданные

Система координат МСК-50, зона 2

| Имя точки | X, м | Y, м |
|--------------------------|------------|--------------|
| :ЗУ1 (площадь 500 кв.м.) | | |
| n1 | 452 912,92 | 2 162 888,47 |
| 1 | 452 909,76 | 2 162 889,83 |
| 2 | 452 903,73 | 2 162 875,29 |
| 3 | 452 896,69 | 2 162 878,15 |
| n2 | 452 883,88 | 2 162 844,90 |
| n3 | 452 886,04 | 2 162 843,47 |
| 4 | 452 895,37 | 2 162 839,66 |
| n1 | 452 912,92 | 2 162 888,47 |

Условные обозначения:

-  - часть границы, местоположение которой определено при выполнении кадастровых работ
-  - существующая часть границы, имеющиеся в ЕГРН сведения о которой достаточны для определения ее местоположения
-  n1 - характерная точка границы земельного участка, сведения о которой отсутствуют в ЕГРН, местоположение которой определено при кадастровых работах (новая характерная точка)
-  1 - характерная точка границы земельного участка, сведения ЕГРН о которой соответствуют требованиям, установленным в соответствии с ч.13 ст.22 218-ФЗ от 13 июля 2015 г.
- :ЗУ1** - обозначение образуемого земельного участка :ЗУ1 площадью 500 кв.м
-  - граница кадастрового квартала
- 50:04:0120403** - номер кадастрового квартала
- 50:00-6.2069** - реестровый номер ЗОУИТ
- :125** - кадастровый номер земельного участка