



**АДМИНИСТРАЦИЯ**  
**ОДИНЦОВСКОГО ГОРОДСКОГО ОКРУГА**  
**МОСКОВСКОЙ ОБЛАСТИ**

**ПОСТАНОВЛЕНИЕ**  
**от 09.11.2023 № 7604**

об установлении публичного сервитута в порядке главы V.7. Земельного кодекса Российской Федерации по адресу (местоположение): Московская область, Одинцовский г.о., г. Звенигород, мкр. Дютьково, в пользу Акционерного общества «Мособлгаз» в целях строительства линейных объектов системы газоснабжения

В соответствии с Земельным кодексом Российской Федерации, Федеральным законом от 06.10.2003 № 131-ФЗ «Об общих принципах организации местного самоуправления в Российской Федерации», Законом Московской области № 23/96-ОЗ «О регулировании земельных отношений в Московской области», руководствуясь Уставом Одинцовского городского округа Московской области, учитывая ходатайство Акционерного общества «Мособлгаз» (ИНН: 5032292612, ОГРН: 1175024034734, адрес юридического лица: 143082, Московская область, г. Одинцово, д. Раздоры, км 1-й (Рублево-Успенское шоссе тер.), д. 1, корп/этаж Б/9, кабинет 901) от 17.10.2023 № P001-8312869498-78085236,

**ПОСТАНОВЛЯЮ:**

1. Установить публичный сервитут на срок 588 в отношении части земельного участка КN№ 50:49:0020201:565, в пользу Акционерного общества «Мособлгаз», в целях строительства линейных объектов системы газоснабжения «Распределительный газопровод высокого давления  $P \leq 0,6$  МПа с газорегуляторным пунктом, низкого давления  $P \leq 0,005$  МПа, расположенный по адресу: Московская область, Одинцовский городской округ, г. Звенигород, мкр. Дютьково. Догазификация населенного пункта г. Звенигород», в границах в соответствии с приложением к настоящему Постановлению.

Решение об установлении публичного сервитута принимается в соответствии с договором на прокладку инженерных коммуникаций в границах полосы отвода автомобильной дороги общего пользования регионального или межмуниципального значения «а/д «Звенигород-Колобакино-Нестерово»-Дютково», IV техническая категория, код дороги 2200222, вдоль км 0+875 - км 1+665 (право), вдоль км 1+845 - км 3+210 (право), пересечение км 3+185, врезка км 0+800 (право).

Порядок установления зон с особыми условиями использования территорий и содержание ограничений прав на земельные участки в границах таких зон, в целях размещения газораспределительных сетей определен Постановлением Правительства Российской Федерации от 20.11.2000 № 878 «Об утверждении Правил охраны газораспределительных сетей».

Акционерное общество «Мособлгаз» обязано: привести часть земельного участка, указанного в абзаце 1 пункта 1 настоящего постановления в состояние, пригодное для использования в соответствии с видом разрешенного использования, в срок не позднее чем 3 месяца после завершения деятельности, для осуществления которой установлен публичный сервитут; направить в Администрацию Одинцовского городского округа Московской области подготовленные в соответствии с приложением к настоящему Постановлению сведения о границах публичного сервитута в электронном виде в течении трех рабочих дней с момента принятия настоящего Постановления.


2. Администрации в течение 5 рабочих дней направить копию настоящего Постановления в Управление Федеральной службы государственной регистрации, кадастра и картографии по Московской области для внесения сведений об установлении публичного сервитута в отношении земельного участка, указанного в пункте 1 настоящего Постановления, в Единый государственный реестр недвижимости.

3. Администрации в течение 5 рабочих дней разместить настоящее Постановление на официальном информационном сайте администрации - <http://www.odin.ru> в информационно-телекоммуникационной сети «Интернет».

4. Комитету по управлению муниципальным имуществом Администрации Одинцовского городского округа Московской области в течение 5 рабочих дней направить владельцу публичного сервитута копию настоящего Постановления, сведения о лицах, являющихся правообладателями земельных участков, сведения о лицах, подавших заявления об учете их прав (обременений прав) на земельные участки, способах связи с ними, копии документов, подтверждающих права указанных лиц на земельные участки.

5. Контроль за выполнением настоящего Постановления возложить на заместителя Главы Администрации – начальника Управления правового обеспечения Администрации Одинцовского городского округа Тесля А.А.

Глава Одинцовского  
городского округа



А.Р. Иванов

**ГРАФИЧЕСКОЕ ОПИСАНИЕ**  
**местоположения границ населенных пунктов, территориальных**  
**зон, особо охраняемых природных территорий, зон с особыми**  
**условиями использования территории**

**Публичный сервитут объекта «*Распределительный газопровод***  
***высокого давления  $P \leq 0,6$  МПа с газорегуляторным пунктом***  
***низкого давления  $P \leq 0,005$  МПа, расположенным по адресу:***  
***Московская область, Одинцовский г.о., г. Звенигород, мкр.***  
***Дютьково. Догазификация населенного пункта г. Звенигород*».**

(наименование объекта, местоположение границ которого описано (далее - объект))

**Раздел 1**

Сведения об объекте		
<b>№ п/п</b>	<b>Характеристики объекта</b>	<b>Описание характеристик</b>
<b>1</b>	<b>2</b>	<b>3</b>
1	Местоположение объекта	Московская область, Одинцовский г.о., г. Звенигород, мкр. Дютьково
2	Площадь объекта ± величина погрешности определения площади ( $P \pm \Delta P$ )	15 м <sup>2</sup> ± 4 м <sup>2</sup>
3	Иные характеристики объекта	Вид объекта реестра границ: Зона с особыми условиями использования территории Вид объекта по документу: Публичный сервитут объекта « <i>Распределительный газопровод высокого давления <math>P \leq 0,6</math> МПа с газорегуляторным пунктом низкого давления <math>P \leq 0,005</math> МПа, расположенным по адресу: Московская область, Одинцовский г.о., г. Звенигород, мкр. Дютьково. Догазификация населенного пункта г. Звенигород</i> ». Содержание ограничений использования объектов недвижимости в пределах зоны или территории: Публичный сервитут для целей строительства, реконструкции, эксплуатации, капитального ремонта линейных объектов системы газоснабжения, их неотъемлемых технологических частей. Владелец публичного сервитута: Акционерное Общество "Мособлгаз". Адрес юридического лица: Московская область, город Одинцово, деревня Раздоры, километр 1-й (Рублёво-Успенского шоссе тер.), дом 1, корпус Б. Электронная почта: info@mosoblغاز.ru

**Раздел 2**

**Сведения о местоположении границ объекта**

**1. Система координат** МСК-50, зона2

**2. Сведения о характерных точках границ объекта**

Обозначение характерных точек границ	Координаты, м		Метод определения координат характерной точки	Средняя квадратическая погрешность положения характерной точки (Mt), м	Описание обозначения точки на местности (при наличии)
	X	Y			
1	2	3	4	5	6
1	469337.26	2144785.31	Аналитический метод	0,30	—
2	469333.62	2144793.67		0,30	
3	469333.62	2144785.27		0,30	
1	469337.26	2144785.31		0,30	

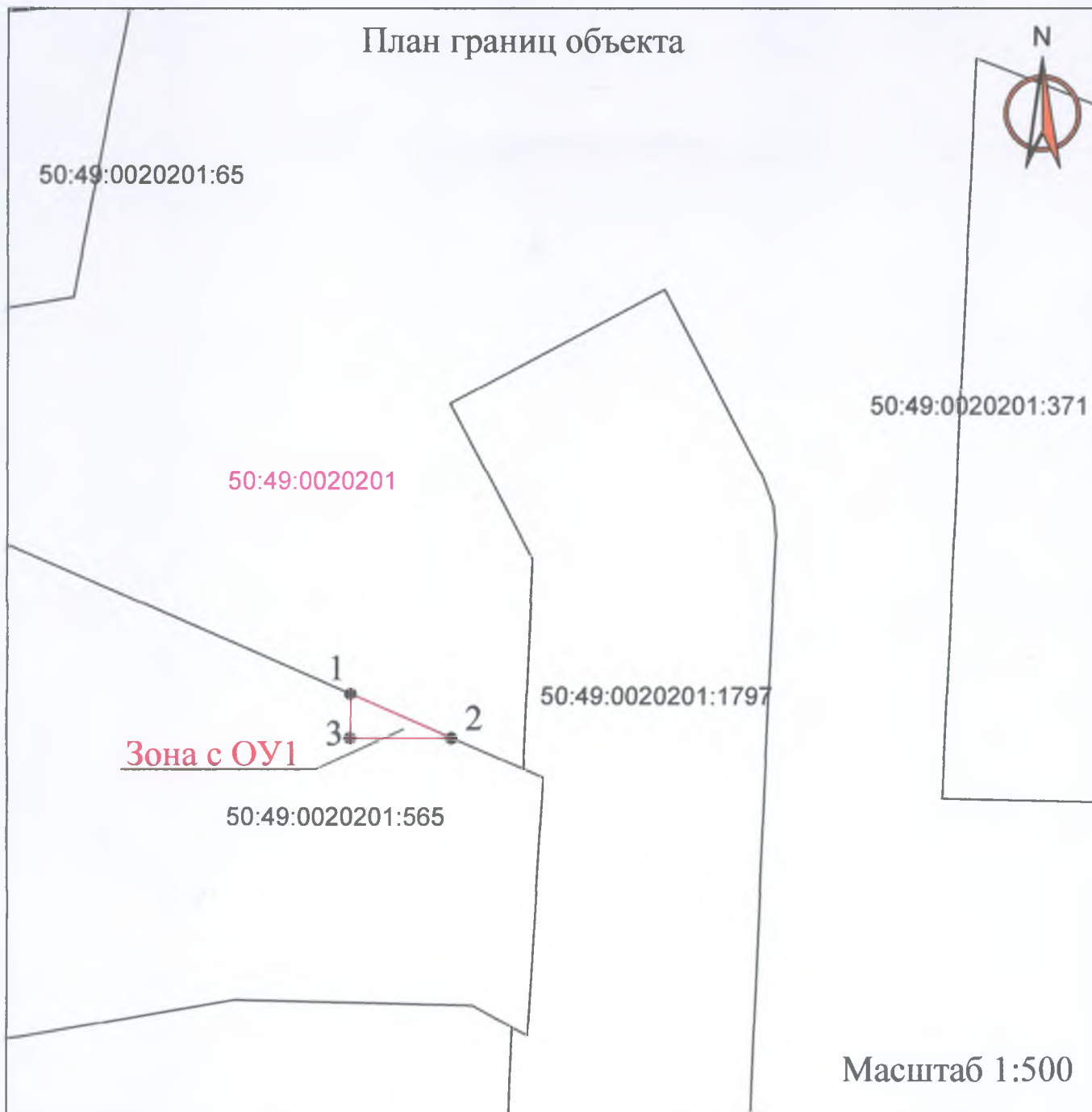
**3. Сведения о характерных точках части (частей) границы объекта**

1	2	3	4	5	6
—	—	—	—	—	—



# Раздел 4

## План границ объекта



Масштаб 1:500

### Условные обозначения:

- Зона с ОУ1** - Обозначение зоны с особыми условиями использования территории
  - публичного сервитута в пользу Акционерного общества "Мособлгаз"
  - граница публичного сервитута
- 1 - обозначение характерной точки границы публичного сервитута

50:49:0020201 - номер кадастрового квартала

50:49:0020201:565 - кадастровый номер земельного участка

граница земельного участка, сведения о котором содержатся в Едином государственном реестре недвижимости (ЕГРН)



Дата: 11.10.2023г.

**ТЕКСТОВОЕ ОПИСАНИЕ**  
**местоположения границ населенных пунктов, территориальных зон**

<b>Прохождение границы</b>		<b>Описание прохождения границы</b>
<b>от точки</b>	<b>до точки</b>	
<b>1</b>	<b>2</b>	<b>3</b>
—	—	—

**ГРАФИЧЕСКОЕ ОПИСАНИЕ**  
**местоположения границ населенных пунктов, территориальных**  
**зон, особо охраняемых природных территорий, зон с особыми**  
**условиями использования территории**

**Публичный сервитут объекта «Распределительный газопровод**  
**высокого давления  $P \leq 0,6$  МПа с газорегуляторным пунктом**  
**низкого давления  $P \leq 0,005$  МПа, расположенным по адресу:**  
**Московская область, Одинцовский г.о., г. Звенигород, мкр.**  
**Дютьково. Догазификация населенного пункта г. Звенигород».**

(наименование объекта, местоположение границ которого описано (далее - объект))

**Раздел 1**

Сведения об объекте		
№ п/п	Характеристики объекта	Описание характеристик
1	2	3
1	Местоположение объекта	Московская область, Одинцовский г.о., г. Звенигород, мкр. Дютьково
2	Площадь объекта $\pm$ величина погрешности определения площади ( $P \pm \Delta P$ )	15 м <sup>2</sup> $\pm$ 4 м <sup>2</sup>
3	Иные характеристики объекта	<p>Вид объекта реестра границ: Зона с особыми условиями использования территории</p> <p>Вид объекта по документу: Публичный сервитут объекта «Распределительный газопровод высокого давления <math>P \leq 0,6</math> МПа с газорегуляторным пунктом низкого давления <math>P \leq 0,005</math> МПа, расположенным по адресу: Московская область, Одинцовский г.о., г. Звенигород, мкр. Дютьково. Догазификация населенного пункта г. Звенигород». Содержание ограничений использования объектов недвижимости в пределах зоны или территории: Публичный сервитут для целей строительства, реконструкции, эксплуатации, капитального ремонта линейных объектов системы газоснабжения, их неотъемлемых технологических частей. Владелец публичного сервитута: Акционерное Общество "Мособлгаз". Адрес юридического лица: Московская область, город Одинцово, деревня Раздоры, километр 1-й (Рублёво-Успенского шоссе тер.), дом 1, корпус Б. Электронная почта: info@mosoblغاز.ru</p>



**Раздел 2**

**Сведения о местоположении границ объекта**

**1. Система координат** МСК-50, зона2

**2. Сведения о характерных точках границ объекта**

Обозначение характерных точек границ	Координаты, м		Метод определения координат характерной точки	Средняя квадратическая погрешность положения характерной точки (Mt), м	Описание обозначения точки на местности (при наличии)
	X	Y			
1	2	3	4	5	6
1	469337.26	2144785.31	Аналитический метод	0,30	—
2	469333.62	2144793.67		0,30	
3	469333.62	2144785.27		0,30	
1	469337.26	2144785.31		0,30	

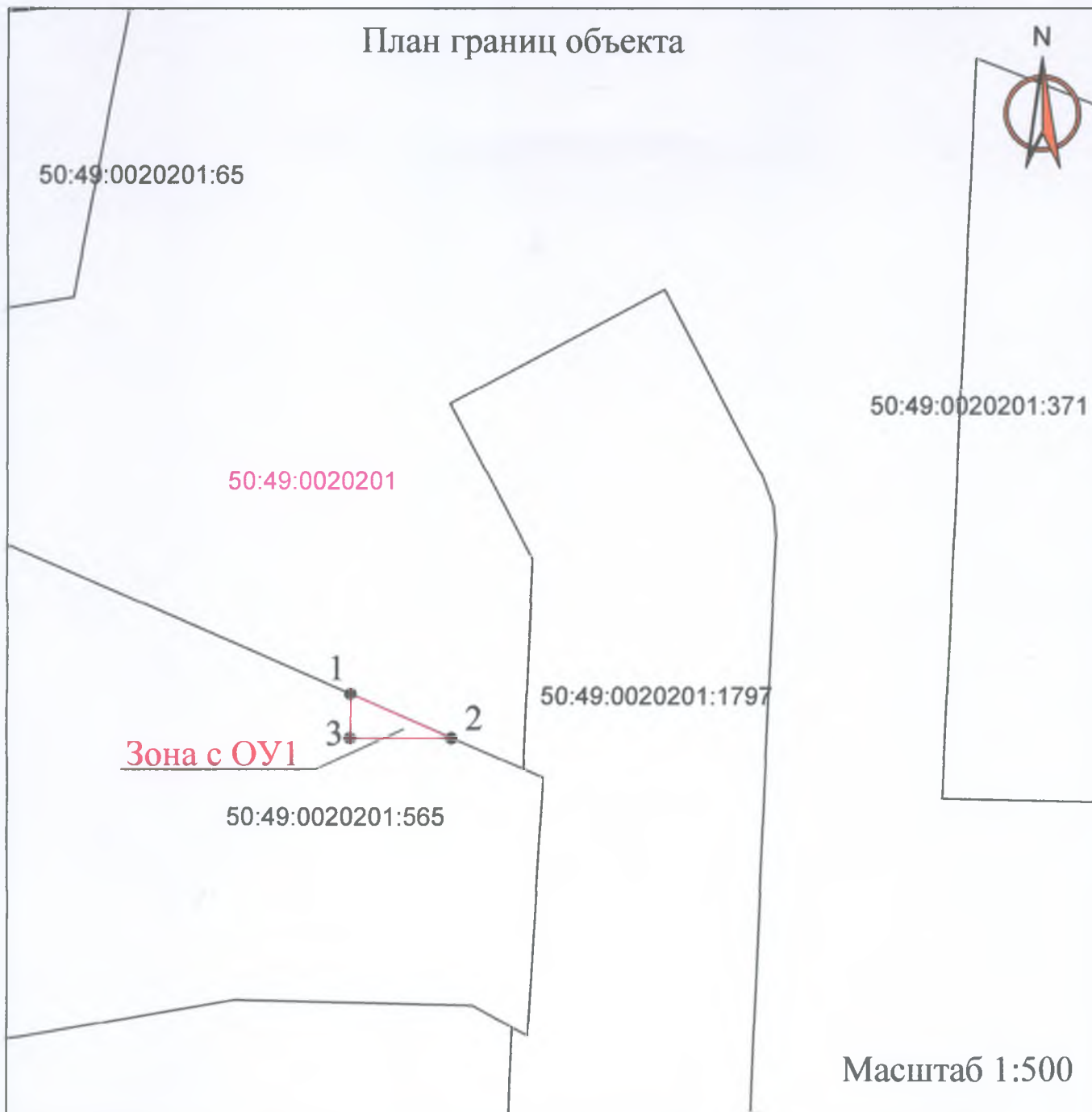
**3. Сведения о характерных точках части (частей) границы объекта**

1	2	3	4	5	6
—	—	—	—	—	—



# Раздел 4

## План границ объекта



Масштаб 1:500

### Условные обозначения:

- Зона с ОУ1** - Обозначение зоны с особыми условиями использования территории
  - публичного сервитута в пользу Акционерного общества "Мособлгаз"
  - граница публичного сервитута
- 1 - обозначение характерной точки границы публичного сервитута
- 50:49:0020201 - номер кадастрового квартала
- 50:49:0020201:565 - кадастровый номер земельного участка
- граница земельного участка, сведения о котором содержатся в Едином государственном реестре недвижимости (ЕГРН)

Подпись: \_\_\_\_\_  
Место для оттиска печати (при наличии) лица, составившего описание местоположения границ объекта

Дата: 11.10.2023г.

**ТЕКСТОВОЕ ОПИСАНИЕ**  
**местоположения границ населенных пунктов, территориальных зон**

<b>Прохождение границы</b>		<b>Описание прохождения границы</b>
<b>от точки</b>	<b>до точки</b>	
<b>1</b>	<b>2</b>	<b>3</b>
—	—	—