



**АДМИНИСТРАЦИЯ
ОДИНЦОВСКОГО ГОРОДСКОГО ОКРУГА
МОСКОВСКОЙ ОБЛАСТИ**

**ПОСТАНОВЛЕНИЕ
от 29.11.2023 № 8057**

об установлении публичного сервитута в порядке главы V.7. Земельного кодекса Российской Федерации по адресу (местоположение): Московская область, Одинцовский городской округ, г. Звенигород в пользу Акционерного общества «Мособлгаз» в целях реконструкции части инженерного сооружения, которое является линейным объектом

В соответствии с Земельным кодексом Российской Федерации, Федеральным законом от 06.10.2003 № 131-ФЗ «Об общих принципах организации местного самоуправления в Российской Федерации», Законом Московской области № 23/96-ОЗ «О регулировании земельных отношений в Московской области», руководствуясь Уставом Одинцовского городского округа Московской области, учитывая ходатайство Акционерного общества «Мособлгаз» (ИНН: 5032292612, ОГРН: 1175024034734, адрес юридического лица: 143082, Московская область, г. Одинцово, д. Раздоры, км 1-й (Рублево-Успенское шоссе тер.), д. 1, корп/этаж Б/9, кабинет 901) от 01.11.2023 № Р001-6425901770-78629909,

ПОСТАНОВЛЯЮ:

1. Установить публичный сервитут на срок 11 месяцев в отношении земельных участков, согласно приложению № 1 к настоящему Постановлению, в пользу Акционерного общества «Мособлгаз», в целях реконструкции части инженерного сооружения, которое является линейным объектом – «Газораспределительная сеть г. Звенигород, кадастровый номер 50:49:0000000:4552, в части газопровода высокого давления, проложенного по адресу: г. Звенигород, м-р Поречье к ГРП и Д.7, бух. инв. № 03-004452 (2990)», в границах в соответствии с приложением № 2 к настоящему Постановлению.

Срок, в течение которого использование частей земельных участков, указанных в абзаце 1 пункта 1 настоящего постановления и (или) расположенных на них объектов недвижимого имущества в соответствии с разрешенным использованием будет невозможно или существенно затруднено (при возникновении таких обстоятельств) в связи с осуществлением сервитута: 11 месяцев.

Решение об установлении публичного сервитута принимается в соответствии с Программой Правительства Московской области «Развитие газификации в Московской области до 2030 года», утвержденной постановлением Правительства Московской области от 20.12.2004 № 778/50.

Порядок установления зон с особыми условиями использования территорий и содержание ограничений прав на земельные участки в границах таких зон, в целях размещения газораспределительных сетей определен Постановлением Правительства Российской Федерации от 20.11.2000 № 878 «Об утверждении Правил охраны газораспределительных сетей».

Плата за публичный сервитут в отношении части земельного участка с кадастровым номером 50:49:0010301:70, находящегося в муниципальной собственности, устанавливается в размере 0,01 процента кадастровой стоимости такого земельного участка, пропорционально площади земельного участка в установленных границах публичного сервитута, за каждый год использования земельного участка. Плата за публичный сервитут вносится в виде единовременного платежа – не позднее 30 дней с момента издания настоящего постановления, путем перечисления денежных средств по следующим реквизитам: УФК по Московской области (КУМИ Администрации Одинцовского городского округа, л/с 04483J94880) ИНН 5032000299, КПП 503201001, ГУ Банка России по ЦФО//УФК по Московской области, г. Москва, БИК 004525987, единый казначейский счет 40102810845370000004, казначейский (расчетный) счет 03100643000000014800, ОКТМО 46755000 КБК 080 1 11 05324 04 0000 120.

Акционерное общество «Мособлгаз» обязано: привести части земельных участков, указанных в абзаце 1 пункта 1 настоящего постановления в состояние, пригодное для использования в соответствии с видом разрешенного использования, в срок не позднее чем 3 месяца после завершения деятельности, для осуществления которой установлен публичный сервитут; направить в Администрацию Одинцовского городского округа Московской области подготовленные в соответствии с приложением к настоящему Постановлению сведения о границах публичного сервитута в электронном виде в течение 3 рабочих дней с момента принятия настоящего Постановления.

2. Администрации в течение 5 рабочих дней направить копию настоящего Постановления в Управление Федеральной службы государственной регистрации, кадастра и картографии по Московской области для внесения сведений об установлении публичного сервитута в отношении земельных участков, указанных в пункте 1 настоящего Постановления, в Единый государственный реестр недвижимости.

3. Администрации в течение 5 рабочих дней разместить настоящее Постановление на официальном информационном сайте администрации - <http://www.odin.ru> в информационно-телекоммуникационной сети «Интернет».

4. Комитету по управлению муниципальным имуществом Администрации Одинцовского городского округа Московской области в течение 5 рабочих дней направить обладателю публичного сервитута копию настоящего Постановления, сведения о лицах, являющихся правообладателями земельных участков, сведения о лицах, подавших заявления об учете их прав (обременений прав) на земельные участки, способах связи с ними, копии документов, подтверждающих права указанных лиц на земельные участки.

5. Контроль за выполнением настоящего Постановления возложить на заместителя Главы Администрации – начальника Управления правового обеспечения Администрации Одинцовского городского округа Тесля А.А.

Глава Одинцовского
городского округа



А.Р. Иванов

**Приложение № 1
к Постановлению
от 29.11.2023 № 8057**

№	Кадастровый номер земельного участка	Адрес / описание местоположения
1	2	3
1	50:49:0010301:131	Местоположение установлено относительно ориентира, расположенного в границах участка. Почтовый адрес ориентира: обл. Московская Московская обл., г. Звенигород, поселок «Поречье»
2	50:49:0010301:70	Местоположение установлено относительно ориентира, расположенного в границах участка. Почтовый адрес ориентира: обл. Московская Московская обл., г. Звенигород, восточнее д/о «Поречье»

ГРАФИЧЕСКОЕ ОПИСАНИЕ

местоположения границ населенных пунктов, территориальных зон, особо охраняемых природных территорий, зон с особыми условиями использования территории

Публичный сервитут в целях строительства, реконструкции, эксплуатации объекта – «Реконструкция газораспределительной сети г. Звенигород, кадастровый номер 50:49:0000000:4552, в части газопровода высокого давления, проложенного по адресу: г. Звенигород, м-р Поречье к ГРП и Д.7, бух. инв. № 03-004452 (2990)» Одинцовского городского округа Московской области

(наименование объекта, местоположение границ которого описано (далее - объект))

Раздел 1

Сведения об объекте

№ п/п	Характеристики объекта	Описание характеристик
1	2	3
1.	Местоположение объекта	Московская область, район Одинцовский, город Звенигород, поселок Поречье
2.	Площадь объекта +/- величина погрешности определения площади (P +/- Дельта P)	583 +/- 8 м ²
3.	Иные характеристики объекта	-

Раздел 2

Сведения о местоположении границ объекта

1. Система координат МСК-50, зона 2

2. Сведения о характерных точках границ объекта

Обозначение характерных точек границ	Координаты, м		Метод определения координат характерной точки	Средняя квадратическая погрешность положения характерной точки (Mt), м	Описание обозначения точки на местности (при наличии)
	X	Y			
1	2	3	4	5	6
-	-	-	-	-	

3. Сведения о характерных точках части (частей) границы объекта

Обозначение характерных точек части границы	Координаты, м		Метод определения координат характерной точки	Средняя квадратическая погрешность положения характерной точки (Mt), м	Описание обозначения точки на местности (при наличии)
	X	Y			
1	2	3	4	5	6
Часть 1					
н1	465718.93	2150506.22	Метод спутниковых геодезических измерений (определений)	0.10	-
н2	465718.94	2150519.46	Метод спутниковых геодезических измерений (определений)	0.10	-
н3	465715.00	2150522.18	Метод спутниковых геодезических измерений (определений)	0.10	-
н4	465708.31	2150522.18	Метод спутниковых геодезических измерений (определений)	0.10	-
н5	465708.33	2150527.75	Метод спутниковых геодезических измерений (определений)	0.10	-
н6	465704.13	2150528.42	Метод спутниковых геодезических измерений (определений)	0.10	-
н7	465702.72	2150526.59	Метод спутниковых геодезических измерений (определений)	0.10	-
н8	465702.61	2150518.28	Метод спутниковых геодезических измерений (определений)	0.10	-

3. Сведения о характерных точках части (частей) границы объекта					
Обозначение характерных точек части границы	Координаты, м		Метод определения координат характерной точки	Средняя квадратическая погрешность положения характерной точки (Mt), м	Описание обозначения точки на местности (при наличии)
	X	Y			
1	2	3	4	5	6
н9	465695.99	2150518.28	Метод спутниковых геодезических измерений (определений)	0.10	-
н10	465695.87	2150513.83	Метод спутниковых геодезических измерений (определений)	0.10	-
н11	465687.67	2150515.77	Метод спутниковых геодезических измерений (определений)	0.10	-
н12	465685.22	2150507.25	Метод спутниковых геодезических измерений (определений)	0.10	-
н13	465692.40	2150505.13	Метод спутниковых геодезических измерений (определений)	0.10	-
н14	465692.89	2150506.87	Метод спутниковых геодезических измерений (определений)	0.10	-
н15	465699.09	2150505.90	Метод спутниковых геодезических измерений (определений)	0.10	-
н16	465699.42	2150507.47	Метод спутниковых геодезических измерений (определений)	0.10	-
н17	465699.64	2150514.71	Метод спутниковых геодезических измерений (определений)	0.10	-
н18	465707.73	2150514.34	Метод спутниковых геодезических измерений (определений)	0.10	-
н19	465707.73	2150503.41	Метод спутниковых геодезических измерений (определений)	0.10	-
н20	465714.45	2150503.41	Метод спутниковых геодезических измерений (определений)	0.10	-
н1	465718.93	2150506.22	Метод спутниковых геодезических измерений (определений)	0.10	-

3. Сведения о характерных точках части (частей) границы объекта

Обозначение характерных точек части границы	Координаты, м		Метод определения координат характерной точки	Средняя квадратическая погрешность положения характерной точки (Mt), м	Описание обозначения точки на местности (при наличии)
	X	Y			
1	2	3	4	5	6
Часть 2					
н21	465688.50	2150488.36	Метод спутниковых геодезических измерений (определений)	0.10	-
н22	465692.39	2150505.13	Метод спутниковых геодезических измерений (определений)	0.10	-
н23	465685.21	2150507.25	Метод спутниковых геодезических измерений (определений)	0.10	-
н24	465684.96	2150506.39	Метод спутниковых геодезических измерений (определений)	0.10	-
н25	465682.43	2150507.17	Метод спутниковых геодезических измерений (определений)	0.10	-
н26	465678.61	2150490.72	Метод спутниковых геодезических измерений (определений)	0.10	-
н21	465688.50	2150488.36	Метод спутниковых геодезических измерений (определений)	0.10	-

Раздел 3

Сведения о местоположении измененных (уточненных) границ объекта

1. Система координат -

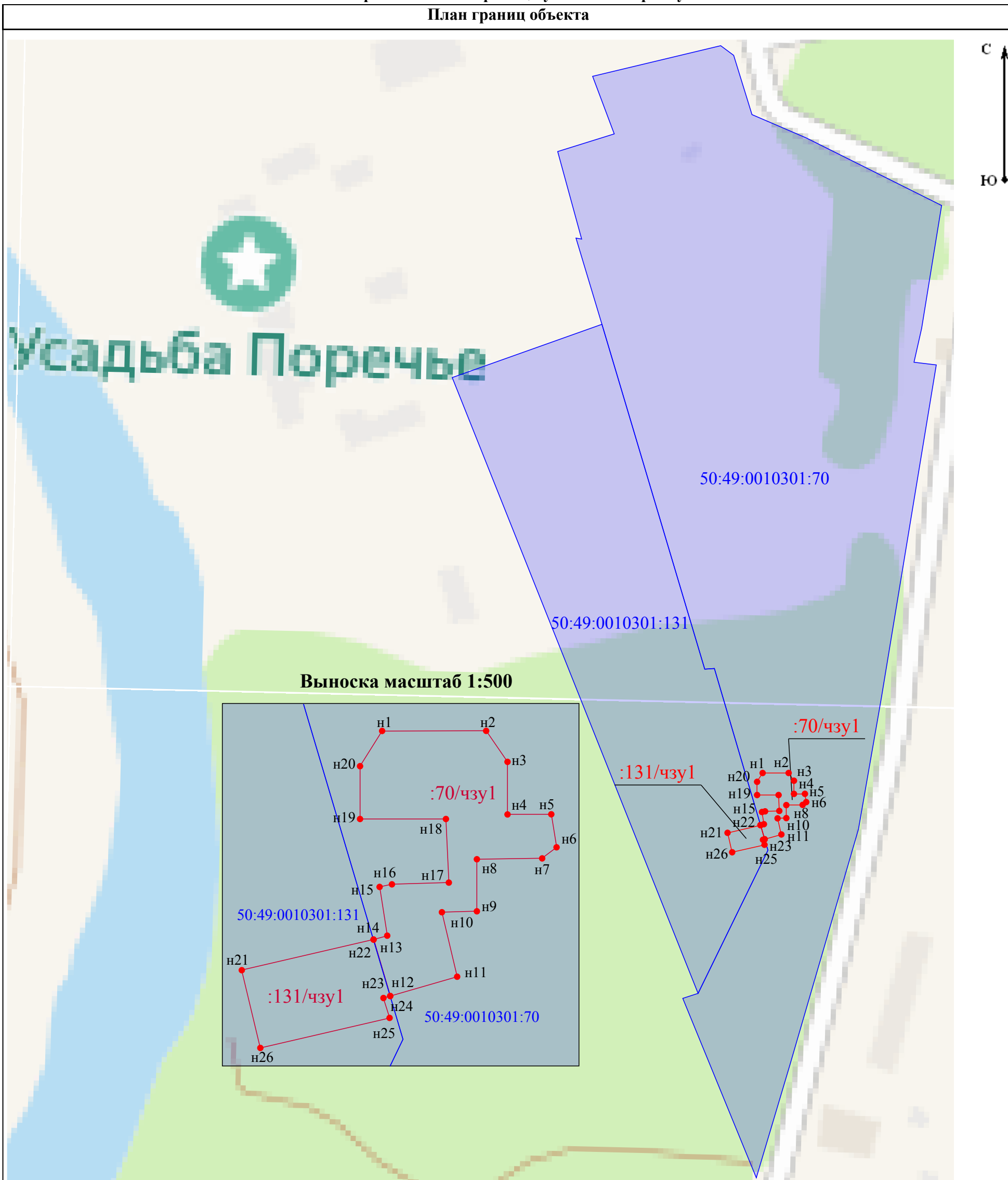
2. Сведения о характерных точках границ объекта

Обозначение характерных точек границ	Существующие координаты, м		Измененные (уточненные) координаты, м		Метод определения координат характерной точки	Средняя квадратическая погрешность положения характерной точки (M _t), м	Описание обозначения точки на местности (при наличии)
	X	Y	X	Y			
1	2	3	4	5	6	7	8
-	-	-	-	-	-	-	

3. Сведения о характерных точках части (частей) границы объекта

Обозначение характерных точек части границы	Существующие координаты, м		Измененные (уточненные) координаты, м		Метод определения координат характерной точки	Средняя квадратическая погрешность положения характерной точки (M _t), м	Описание обозначения точки на местности (при наличии)
	X	Y	X	Y			
1	2	3	4	5	6	7	8
-	-	-	-	-	-	-	

Схема расположения границ публичного сервитута
План границ объекта




Масштаб 1:2 000


Используемые условные знаки и обозначения:

:ЗУ1 - Обозначение образуемого земельного участка

 - Часть границы, местоположение которой определено при выполнении кадастровых работ

н1  - Характерная точка границы земельного участка, сведения о которой отсутствуют в ЕГРН, местоположение которой определено при кадастровых работах (новая характерная точка)

50:19:0000000:23558 - Обозначение земельного участка (кадастровый номер и граница земельного участка) согласно сведений ЕГРН

Подпись  Н.В. Велькина Дата « 24 » Октября 20 23 г.

Место для оттиска печати (при наличии) лица, составившего описание местоположения границ объекта