



**АДМИНИСТРАЦИЯ**  
**ОДИНЦОВСКОГО ГОРОДСКОГО ОКРУГА**  
**МОСКОВСКОЙ ОБЛАСТИ**

**ПОСТАНОВЛЕНИЕ**  
**от 26.12.2023 № 8774**

об установлении публичного сервитута в порядке главы V.7. Земельного кодекса Российской Федерации по адресу (местоположение): Московская область, Одинцовский городской округ, г. Голицыно в пользу Акционерного общества «Мособлгаз» в целях строительства линейного объекта системы газоснабжения

В соответствии с Земельным кодексом Российской Федерации, Федеральным законом от 06.10.2003 № 131-ФЗ «Об общих принципах организации местного самоуправления в Российской Федерации», Законом Московской области № 23/96-ОЗ «О регулировании земельных отношений в Московской области», руководствуясь Уставом Одинцовского городского округа Московской области, учитывая ходатайство Акционерного общества «Мособлгаз» (ИНН: 5032292612, ОГРН: 1175024034734, адрес юридического лица: 143082, Московская область, г. Одинцово, д. Раздоры, км 1-й (Рублево-Успенское шоссе тер.), д. 1, корп/этаж Б/9, кабинет 901) от 04.12.2023 № P001-8312869498-79976918,

**ПОСТАНОВЛЯЮ:**

1. Установить публичный сервитут на срок 120 месяцев в отношении части земельного участка с кадастровым номером 50:20:0000000:304839, в пользу Акционерного общества «Мособлгаз», в целях строительства линейного объекта системы газоснабжения - Распределительный газопровод низкого давления  $P \leq 0,005$  МПа расположенный по адресу: Московская область, Одинцовский городской округ, г. Голицыно, ул., Советская, ул., 2-я Советская, ул., Дорожная, пр-д Пограничный. Догазификация населенного пункта г. Голицыно", в границах в соответствии с приложением к настоящему Постановлению.

Срок, в течение которого использование части земельного участка, указанного в абзаце 1 пункта 1 настоящего постановления и (или) расположенных на них объектов недвижимого имущества в соответствии с разрешенным использованием будет невозможно или существенно затруднено (при возникновении таких обстоятельств) в связи с осуществлением сервитута: 3 (три) месяца для строительства.

Решение об установлении публичного сервитута принимается в соответствии Программой Правительства Московской области «Развитие газификации в Московской области до 2030 года», утвержденной постановлением Правительства Московской области от 20.12.2004 № 778/50, договором от 11.05.2023 № 71414611 на прокладку инженерных коммуникаций в границах полосы отвода автомобильной дороги общего пользования регионального или межмуниципального значения, договором от 16.01.2023 № 03/12361-Д26769-23 о подключении (технологическом присоединении) газоиспользующего оборудования к сети газораспределения в рамках догазификации.

Порядок установления зон с особыми условиями использования территорий и содержание ограничений прав на земельные участки в границах таких зон, в целях размещения газораспределительных сетей определен Постановлением Правительства Российской Федерации от 20.11.2000 № 878 «Об утверждении Правил охраны газораспределительных сетей».

Акционерное общество «Мособлгаз»: - обязано привести часть земельного участка, указанного в абзаце 1 пункта 1 постановления в состояние, пригодное для использования в соответствии с видом разрешенного использования, в срок не позднее чем 3 месяца после завершения деятельности, для осуществления которой установлен публичный сервитут; - направить в Администрацию Одинцовского городского округа Московской области подготовленные в соответствии с Приложением к настоящему Постановлению сведения о границах публичного сервитута в электронном виде в формате XML в течение 3 рабочих дней с момента принятия настоящего Постановления.

2. Администрации в течение 5 рабочих дней направить копию настоящего Постановления в Управление Федеральной службы государственной регистрации, кадастра и картографии по Московской области для внесения сведений об установлении публичного сервитута в отношении земельного участка, указанного в пункте 1 настоящего Постановления, в Единый государственный реестр недвижимости.

3. Администрации в течение 5 рабочих дней разместить настоящее Постановление на официальном информационном сайте администрации - <http://www.odin.ru> в информационно-телекоммуникационной сети «Интернет».

4. Комитету по управлению муниципальным имуществом Администрации Одинцовского городского округа Московской области в течение 5 рабочих дней направить владельцу публичного сервитута копию настоящего Постановления, сведения о лицах, являющихся правообладателями земельных участков, сведения о лицах, подавших заявления об учете их прав (обременений прав) на земельные участки, способах связи с ними, копии документов, подтверждающих права указанных лиц на земельные участки.

5. Контроль за выполнением настоящего Постановления возложить на заместителя Главы Администрации – начальника Управления правового обеспечения Администрации Одинцовского городского округа Тесля А.А.

Глава Одинцовского  
городского округа



А.Р. Иванов

## ГРАФИЧЕСКОЕ ОПИСАНИЕ

местоположения границ населенных пунктов, территориальных зон, особо охраняемых природных территорий, зон с особыми условиями использования территории

Публичный сервитут объекта " Распределительный газопровод низкого давления  $P \leq 0,005$  МПа расположенный по адресу: Московская область, Одинцовский г.о., г. Голицыно, ул., Советская, ул., 2-я Советская, ул., Дорожная, пр-д Пограничный. Догазификация населенного пункта г. Голицыно"

(наименование объекта, местоположение границ которого описано (далее - объект))

### Раздел 1

Сведения об объекте		
№ п/п	Характеристики объекта	Описание характеристик
1	2	3
1	Местоположение объекта	Московская обл., Одинцовский г.о., г. Голицыно
2	Площадь объекта $\pm$ величина погрешности определения площади ( $P \pm \Delta P$ )	$295 \text{ м}^2 \pm 10 \text{ м}^2$
3	Иные характеристики объекта	Вид объекта реестра границ Земли населенных пунктов. Земельные участки (территории) общего пользования. Вид объекта по документу: Публичный сервитут объекта " Распределительный газопровод низкого давления $P \leq 0,005$ МПа расположенный по адресу: Московская область, Одинцовский г.о., г. Голицыно, ул., Советская, ул., 2-я Советская, ул., Дорожная, пр-д Пограничный. Догазификация населенного пункта г. Голицыно" Содержание ограничений использования объектов недвижимости в пределах зоны или территории: Публичный сервитут для целей строительства, реконструкции, эксплуатации, капитального ремонта линейных объектов системы газоснабжения, их неотъемлемых технологических частей. Срок установления 120 месяцев. Владелец публичного сервитута: Акционерное Общество "Мособлгаз". Адрес юридического лица: Московская область, город Одинцово, деревня Раздоры, километр 1-й (Рублёво-Успенского шоссе тер.), дом 1, корпус Б. Электронная почта: info@mosoblgaz.ru

**Раздел 2**

**Сведения о местоположении границ объекта**

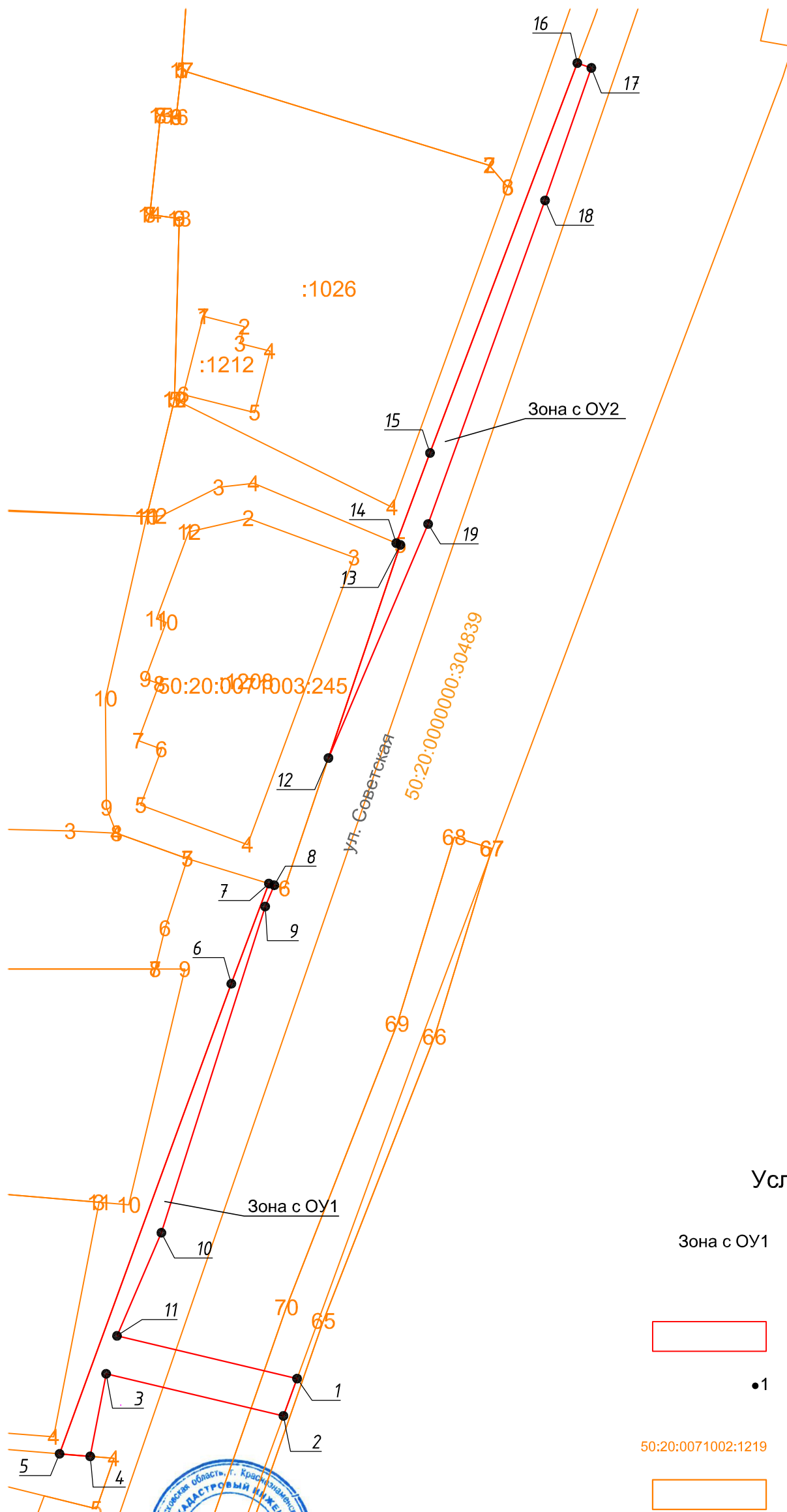
**1. Система координат** МСК-50, зона 2

**2. Сведения о характерных точках границ объекта**



Обозначение характерных точек границ	Координаты, м		Метод определения координат характерной точки	Средняя квадратическая погрешность положения характерной точки (M1), м	Описание обозначения точки на местности (при наличии)
	X	Y			
1	2	3	4	5	6
1	455333.593	2155714.039	Метод спутниковых геодезических измерений (определений)	0,10	
2	455329.810	2155712.658		0,10	
3	455334.078	2155694.683		0,10	
4	455325.700	2155693.069		0,10	
5	455325.959	2155689.959		0,10	
6	455373.650	2155707.370		0,10	
7	455383.810	2155711.180		0,10	
8	455383.644	2155711.731		0,10	
9	455381.480	2155710.810		0,10	
10	455348.388	2155700.281		0,10	
11	455337.928	2155695.785		0,10	
1	455333.593	2155714.039	0,10		
12	455396.541	2155717.223	Метод спутниковых геодезических измерений (определений)	0,10	
13	455418.160	2155724.510		0,10	
14	455418.340	2155724.100		0,10	
15	455427.490	2155727.520		0,10	
16	455467.041	2155742.454		0,10	
17	455466.546	2155743.876		0,10	
18	455453.101	2155739.181		0,10	
19	455420.279	2155727.330		0,10	
12	455396.541	2155717.223	0,10		
<b>3. Сведения о характерных точках части (частей) границы объекта</b>					
1	2	3	4	5	6
—	—	—	—	—	—



Раздел 4  
Карта (план) границ



Условные обозначения

- Зона с ОУ1 - обозначение зоны с особыми условиями использования территории-публичного сервитута в пользу Акционерного общества "Мособлгаз"
-  - граница публичного сервитута
- 1 - обозначение характерной точки границы публичного сервитута
- 50:20:0071002:1219 - кадастровый номер земельного участка
-  - границы земельных участков, сведения о которых содержатся в Едином государственном реестре недвижимости (ЕГРН)

Масштаб 1:500

Подпись



Дата «22» ноября 2023 г.

Место для оттиска печати (при наличии) лица, составившего описание местоположения границ объекта

Инва. N подл.	Взам. инв. N
Подпись и дата	

### ТЕКСТОВОЕ ОПИСАНИЕ

#### местоположения границ населенных пунктов, территориальных зон

Прохождение границы		Описание прохождения границы
от точки	до точки	
1	2	3
—	—	—