


ВНЕСЕНИЕ ИЗМЕНЕНИЙ В ГЕНЕРАЛЬНЫЙ ПЛАН ОДИНЦОВСКОГО ГОРОДСКОГО ОКРУГА МОСКОВСКОЙ ОБЛАСТИ, ЗА ИСКЛЮЧЕНИЕМ ТЕРРИТОРИИ БЫВШЕГО ГОРОДСКОГО ОКРУГА ЗВЕНИГОРОД МОСКОВСКОЙ ОБЛАСТИ, ПРИМЕНИТЕЛЬНО К ЗЕМЕЛЬНОМУ УЧАСТКУ С КАДАСТРОВЫМ НОМЕРОМ 50:20:0041009:1680


КАРТА ФУНКЦИОНАЛЬНЫХ ЗОН ГОРОДСКОГО ОКРУГА ПРИМЕНИТЕЛЬНО К ЗЕМЕЛЬНОМУ УЧАСТКУ С КАДАСТРОВЫМ НОМЕРОМ 50:20:0041009:1680




УСЛОВНЫЕ ОБОЗНАЧЕНИЯ


Границы

 разработки генерального плана (земельный участок с кадастровым номером 50:20:0041009:1680)

 населенных пунктов (утвержденные)*

Функциональные зоны (планируемые)**

 Зона объектов отдыха и туризма

 функциональные зоны, границы которых пересекают границы I, II поясов зон санитарной охраны источников питьевого водоснабжения

*Отображены в информационных целях, не подлежат утверждению в составе генерального плана

**Параметры функциональных зон и режимы их использования применяются с учетом Решения Исполкома Московского городского и областного Советов народных депутатов 17 апреля 1980 г. №500-1143 «Об утверждении проекта установления красных линий границ зон санитарной охраны источников водоснабжения г. Москвы в границах ЛПЗП» до принятия решения об установлении зон санитарной охраны источников водоснабжения на территории Московской области, картами влияния ЗСО.

Границы зон санитарной охраны источников питьевого водоснабжения отображены в материалах по обоснованию генерального плана на Карте границ зон санитарной охраны источников водоснабжения города Москвы в соответствии с Решением Исполнительных Комитетов Московского городского и областного Советов народных депутатов от 17 апреля 1980 г. № 500-1143 применительно к земельному участку с кадастровым номером 50:20:0041009:1680 (ограниченного доступа) в информационных целях и не являются предметом утверждения генерального плана

Должность	ФИО	Подпись	Дата	Договор № 137-2023 от 14.09.2023			
Руководитель ЦОГД	Богачев П.С.			Московская область, Одинцовский городской округ			
Начальник ОПГП ЦОГД	Макаров Н.В.						
Вед. инженер ОПГП ЦОГД	Кимяева Е.В.						
				Внесение изменений в генеральный план Одинцовского городского округа Московской области, за исключением территории бывшего городского округа Звенигород Московской области, применительно к земельному участку с кадастровым номером 50:20:0041009:1680	Стадия	Лист	Листов
						2	2
Проверил	Макаров Н.В.			Карта функциональных зон городского округа применительно к земельному участку с кадастровым номером 50:20:0041009:1680. М 1:10000	НИ и ПИ градостроительства ГАО МО "НИИПИ градостроительства"		